Podunajská nížina

verzia 2b

Pavol Mereďa jun. 2025

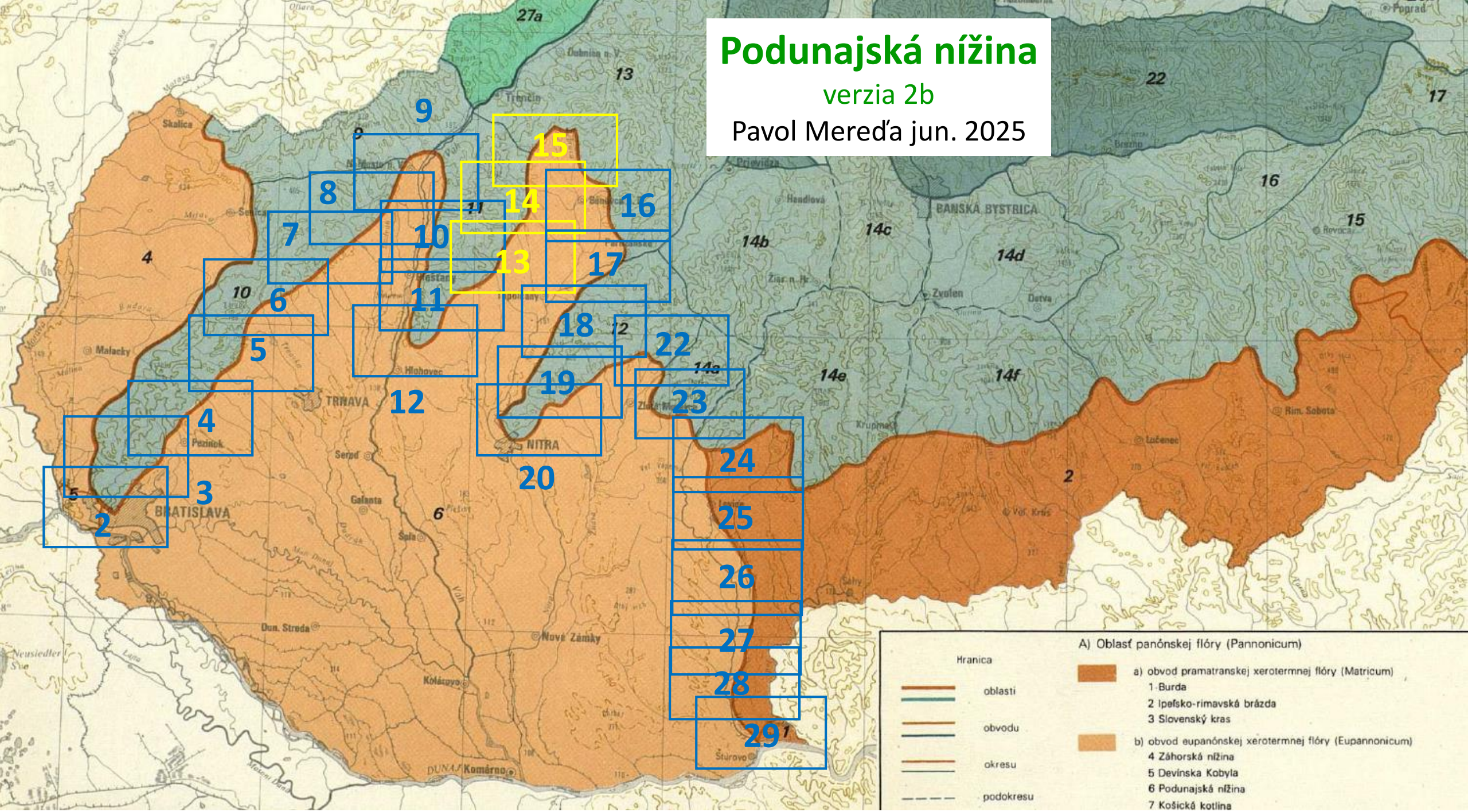

Alúvium Moravy pod Devínskou Kobylou patrí do okresu 4; alúvium Dunaja pod D. Kobylou do okresu 6.

Hranice vyznačili: P. Mereďa jun., V. Feráková†; február 2025

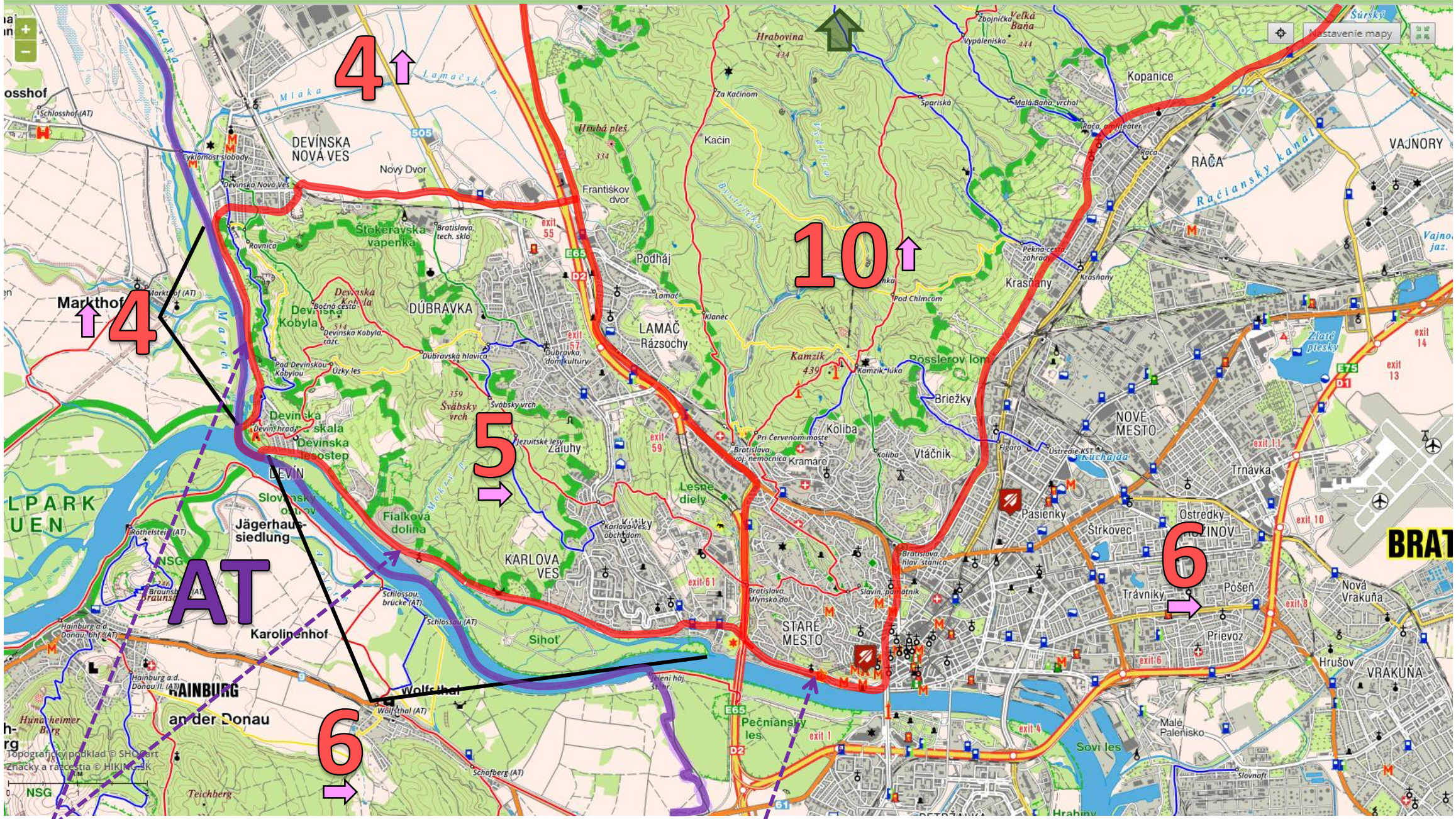

hranica je vedená po asfaltovej ceste do Devína

hranica je vedená úpätím po asfaltovej ceste Nábr. A. G. L. Svobodu

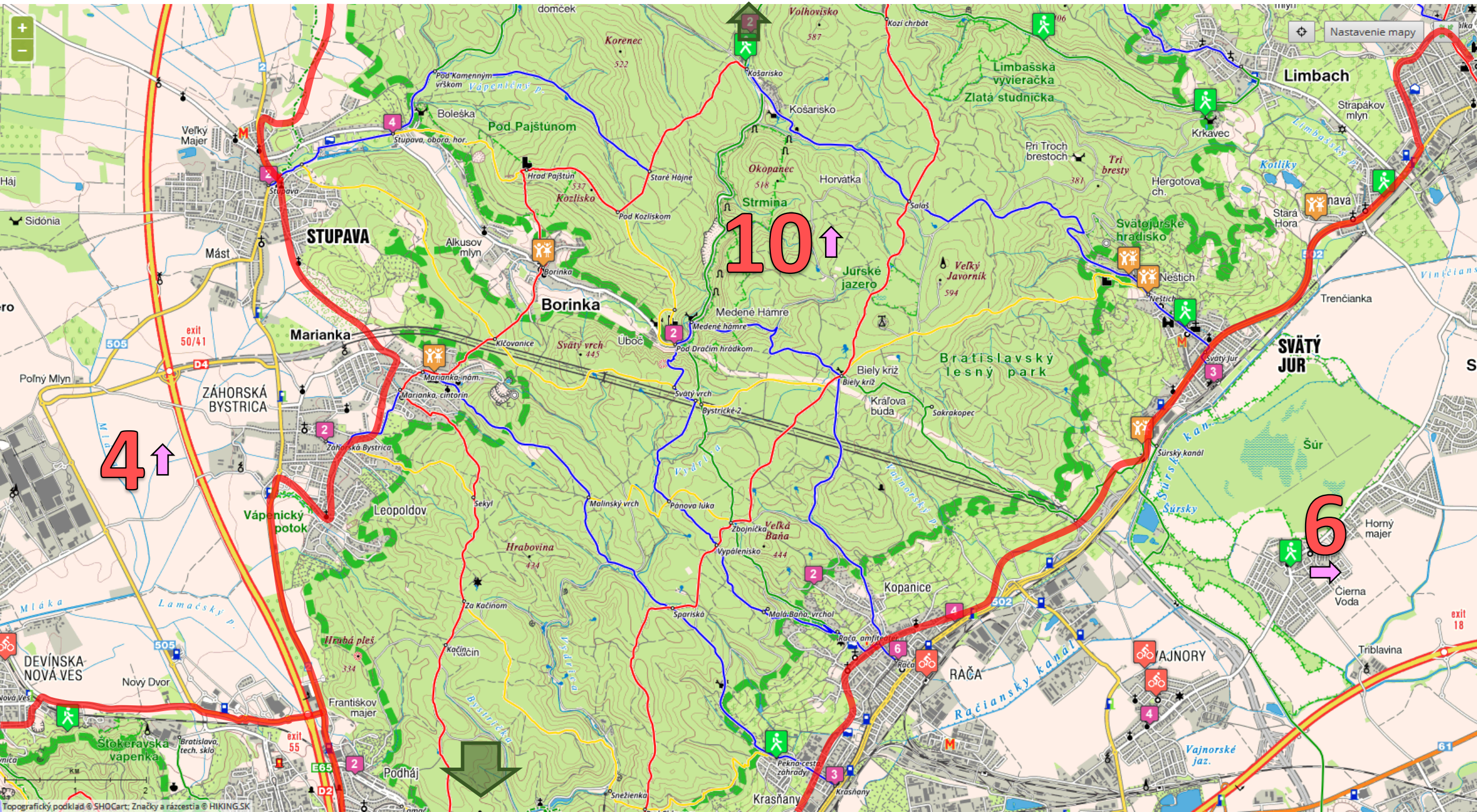
10
4
6
STUPAVA
Borinka
Marianka
ZÁHORSKÁ BYSTRICA
Vápenický potok
Leopoldov
DEVÍNSKA NOVÁ VES
Nový Dvor
Štokeravská vapenka
Podháj
Františkov majer
Mást
Veľký Majer
Sidónia
Boleška
Pod Pajštúnom
Alkusov mlyn
Kozlisko
Okopanec
Strmina
Košarisko
Horvátka
Jurské jazero
Medené Hámre
Úboč
Biely kríž
Kráľova buda
Bratislavský lesný park
Veľký Javorník
Svätojurské hradisko
Neštich
Limbašská vyvieračka
Zlatá studnička
Limbach
Krkavec
Pri Troch brestoch
Tri bresty
Hergotova ch.
Stará Hora
Strapákov mlyn
Trenčianka
SVÄTÝ JUR
Šúr
Šúrsky kanál
Horný majer
Čierna Voda
Triblavina
Kopanice
RAČA
VAJNORY
Vajnorské jaz.
Krasňany
exit 50/41
exit 55
exit 18
Nastavenie mapy
Topografický podklad © SHOCart; Značky a rázcestia © HIKING.SK

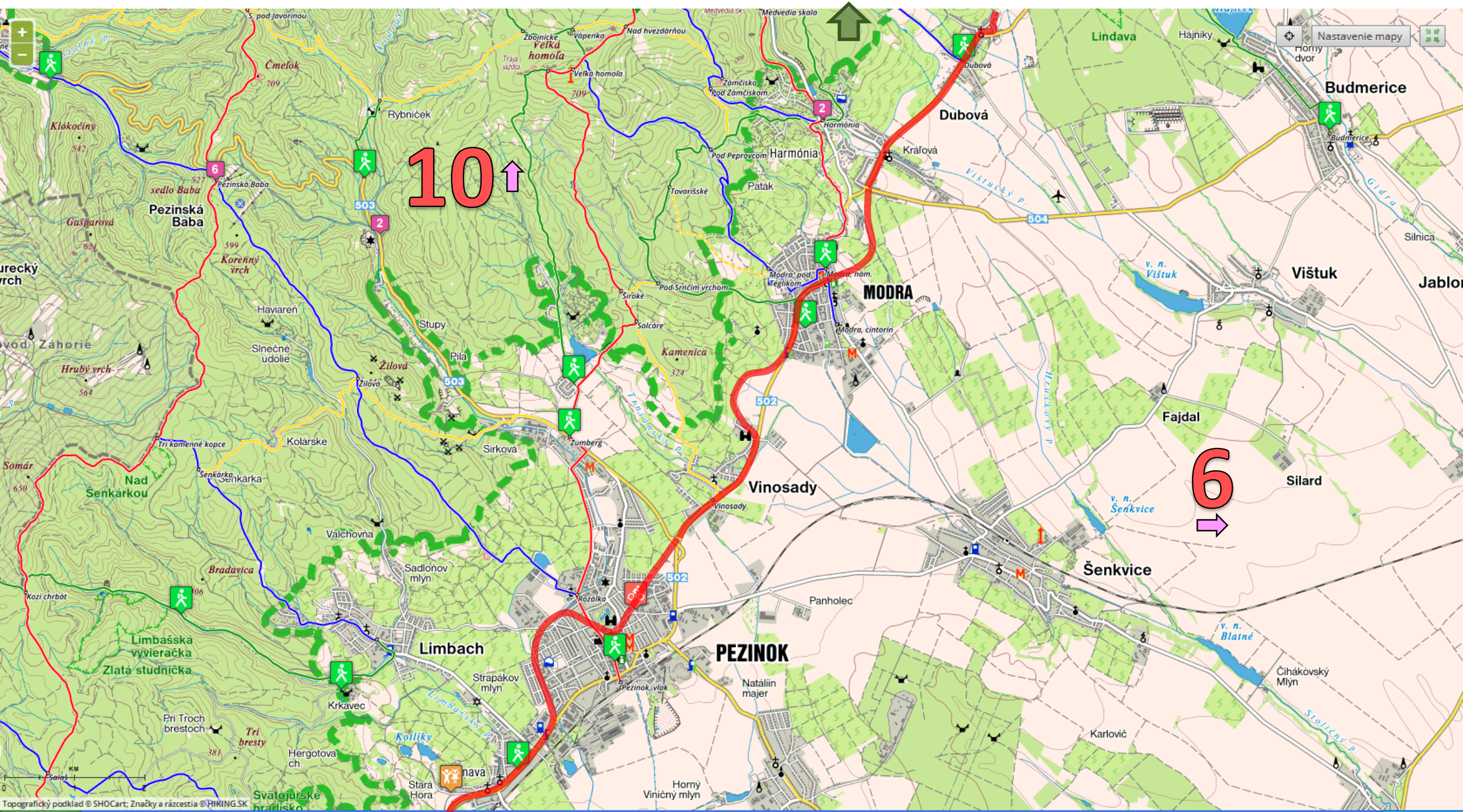
10
6
Nastavenie mapy
Budmerice
Lindava
Hájniky
Horný dvor
Dubová
Králová
Harmónia
Paták
Pod Peprovcom
Pod Zámčiskom
Zámčisko
Medvedia skála
Vápenka
Nad hvezdárňou
Veľká homoľa
Zbojnické
Čmelok
Rybníček
Klokočiny
Pezinská Baba
Pezinská Baba
sedlo Baba
Gašparová
Korenný vrch
Haviareň
Slnečné údolie
Stupy
Pila
Žilová
Kolárske
Sirková
Tri kamenné kopce
Senkárka
Nad Šenkárkou
Somár
Hrubý vrch
Záhorie
Valchovňa
Bradavica
Kozí chrbát
Sadlonov mlyn
Limbašská vyvieračka
Zlatá studnička
Limbach
Krkavec
Strapákov mlyn
Pri Troch brestoch
Tri bresty
Hergotova ch.
Kotliky
Stará Hora
Svätojurské hradisko
Pod Srnčím vrchom
Tovarišské
Siroké
Solčáre
Kamenica
Modra, pod Téglikom
Modra, nám.
Modra, cintorín
MODRA
Vinosady
Zumberg
Rozálka
Panholec
PEZINOK
Natáliin majer
Pezinok, vlak
Horný Viničný mlyn
Vištuk
Jablo
Silnica
Fajdal
Silard
Šenkvice
Čihákovský Mlyn
Karlovič
Vistucký p.
Gidra
Hanáskový p.
Tanlanský p.
Limbašský p.
Stoličný p.
v. n. Vištuk
v. n. Šenkvice
v. n. Blatné
504
503
502
2
6
Topografický podklad © SHOCart; Značky a rázcestia © HIKING.SK

10
6
Nastavenie mapy
Boleráz
Horné Orešany
Dolné Orešany
Klčovany
Šelpice
Košolná
Doľany
Dlhá
Suchá nad Parnou
Ružová Dolina
Zvončín
Borová
Štefanová
Časta
Piesok
Tisové sk.
Budmerice
Ružindol
Medziháje
Biely Kostol
Farský mlyn
Nové Vinohrady
Nový dvor
Horný dvor
Hájniky
Lindava
Alúvium Gidry
Hájček
v. n. Budmerice
v. n. Doľany
v. n. Suchá
Matildin dvor
Domovina
Podbor
Blanka
Vlčia Dolina
Bolehlav
Kozy
Svätý Urban
Trazniky
Laitne
Vidnárky
Slepý vrch
Orešianske s.
Rybáreň
Nová Bohatá
Solirov
Klokočina
Pod Klokočinou
Zabité
Sklený vrch
Vápenné
Veľké Vápenné
Jelenec
Badurka
Biela skala
Hajdúchy
Pri rybníku
Panský dom
Horná Píla
Červený Kameň
Kuchynská
Papiernička
Kukla
Pila
Fúgelka
Tri kopce
Medvedia skala
Zámčisko
Zámčiskom
Dubová
Zachova ch.
Tisové skaly
Veľká homoľa
Nad hvezdárňou
Vápenka
Zbojnické
Komárka
Zajačí jarok
Pred vrchmi
Hlboký jarok
Kamenný p.
Podhájský p.
Štefanovský p.
Farná
Stredná
Gidra
Pojdla
Žliabok
Sklená huta
Nad Jarkami
Pod Malou Vápenňou
Vápenná (Roštún)
Mesačná lúka
Bohatá
Sklený vrch
Nad Jarkami
Pod Klokočinou
Horná Píla
Červený Kameň, hrad
Časti
Pila, rázc.
Dolné Orešany
Doľany
Časti
Dubová
Zámčisko
Zámčiskom
Tisové skaly
Nad hvezdárňou
Vápenka
Zbojnické
Veľká homoľa
Komárka
Zachova ch.
Pred vrchmi
Tri kopce
Medvedia skala
Medvedia sk
Fúgelka
Kukla
Kukla
Pila
Pila
Časti
Časti
Horná Píla
Červený Kameň, hrad
Doľany
Dolné Orešany
Sklená huta
Nad Jarkami
Zabité
Zabité
Pod Klokočinou
Sklený vrch
Veľké Vápenné
Vápenná
Vápenná (Roštún)
Pod Malou Vápenňou
Sklený vrch
Žliabok
Solirov
Rybáreň
Rybáreň
Nová Bohatá
Bohatá
Mesačná lúka
Slepý vrch
Vidnárky
Laitne
Orešianske s.
Kozy
Bolehlav
Svätý Urban
Trazniky
Blanka
Podbor
Domovina
Vlčia Dolina
Matildin dvor
Nové Vinohrady
Nový dvor
Horný dvor
Hájniky
Hájček
Lindava
Alúvium Gidry
v. n. Budmerice
v. n. Doľany
v. n. Suchá
Budmerice
Ružindol
Medziháje
Farský mlyn
Biely Kostol
Zvončín
Suchá nad Parnou
Ružová Dolina
Šelpice
Klčovany
Boleráz
Topografický podklad © SHOCart; Značky a rázcestia © HIKING.SK

10
6
Prievaly
Hradelov
Nespalovci
Dolná Raková
Bukov
Bukovár kameňolom
Vítkov mlyn
Drahošov mlyn
Rosuchov
Katarínka
Katarína
Dechtice
v. n. Buková
Buková
Kamenec
Brezinky
Stokhovci
Chmelíkov mlyn
Holbičkov mlyn
Skalné okno
Naháč
Prekážka
Trstín
Horný majer
Horné Dubové
Záruby
Havrania skala
Veterlín
Čertov žľab
Smolenice, vlak
Maková
Horná Krupá
Smolenický zámok
Smolenice
Hlboča
Driny
Biňovce
Hornokrupské
v. n. Dol. Dubové
Červená hora
Čierna
Čierna skala
Smolenická Nová Ves
Jahodník
Moricov dvor
v. n. Bolerázd
Horný mlyn
Dolná Krupá
Dolné Dubové
Repos
Lošonec
Rúbanica
Všivavec
Banka
Olšovský mlyn
Lošonský háj
v. n. Horné Orešany
Majdan
Podháj
Nové domy
Nový majer
Horné Orešany
Boleráz
Slepý vrch
Nová Bohatá
Rybáreň
Vidnárky
Rybníčky
Dolina
Nastavenie mapy
Topografický podklad © SHOCart; Značky a rázcestia © HIKING.SK

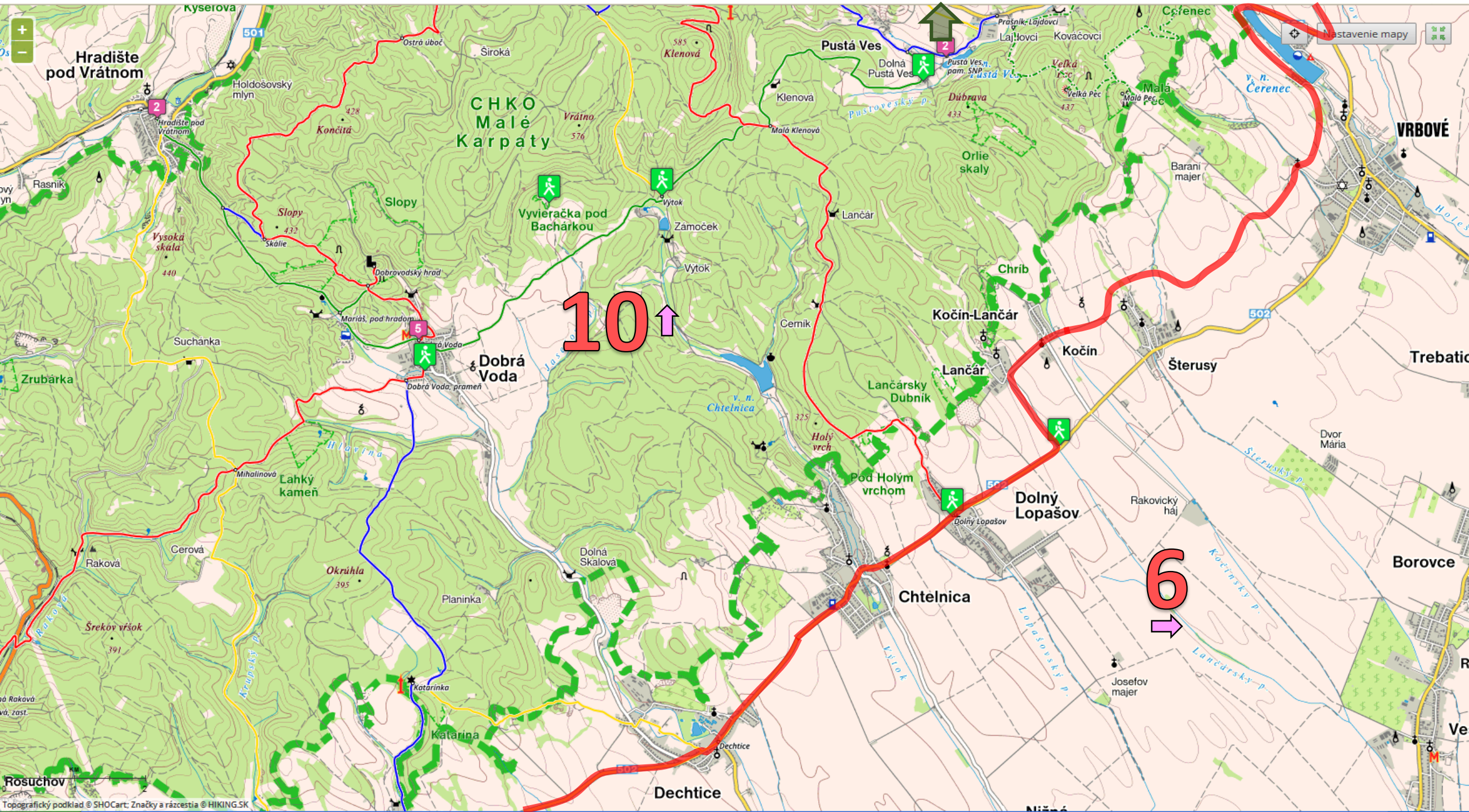
Hradište pod Vrátnom
Holdošovský mlýn
Kyselova
Ostrá úboč
Široká
Klenová
Pustá Ves
Dolná Pustá Ves
Prašník-Lajdovci
Lajdovci
Kováčovci
Čerenec
Veľká Pec
Malá Pec
Dúbrava
Klenová
Malá Klenová
Pustovešský p.
Orlie skaly
Barani majer
VRBOVÉ
Rasník
Končitá
Vrátno
CHKO Malé Karpaty
Slopy
Vysoká skala
Skálie
Dobrovodský hrad
Vyvieračka pod Bachárkou
Výtok
Zámoček
Lančár
Chríb
Kočín-Lančár
Kočín
Šterusy
Trebatic
Mariáš, pod hradom
Suchánka
Zrubárka
Dobrá Voda
Dobrá Voda, prameň
Cerník
Lančársky Dubník
Chtelnica
Holý vrch
Pod Holým vrchom
Dolný Lopašov
Rakovický háj
Dvor Mária
Šterušský p.
Kočínsky p.
Borovce
Mihalinová
Lahký kameň
Cerová
Raková
Okrúhla
Šrekov vršok
Planinka
Dolná Skalová
Katarínka
Katarína
Dechtice
Lopašovský p.
Lančársky p.
Josefov majer
Rosuchov
Nastavenie mapy
10
6
Topografický podklad © SHOCart; Značky a rázcestia © HIKING.SK

10
6
Polianka
Jablonka
Luskovica
Žadovica
Višňové
Čachtice
Hrachovište
Krajné
Poddrienie
Podvrch
Podkylava
Zbehy
Košariská
Dolné Košariská
Horné Košariská
BREZOVÁ pod Bradlom
Priepasné
Hurbanova Dolina
Bradlo
Plešivec
Častkovce
Brehové porasty Dubovej
Podolie
Očkov
Pobedim
Bašovce
Malé Orviště
VRBOVÉ
Šípkové
Prašník
Čerenec
Pustá Ves
Malá
Ševcova skala
Malé Karpaty
CHKO
Nastavenie mapy
Topografický podklad © SHOCart; Značky a rázcestia © HIKING.SK

9
10
11
6
NOVÉ MESTO
nad Váhom
Trenčianske Bohuslavice
Dolné Srnie
Horné mlyny
Dolné mlyny
Bzince
pod Javorinou
Turecký vrch
Turecký vrch, výhľad
Kobela
Mnešice
Gilanského mlyn
Hrušové
Beckov
Sychrov
Beckovské Skalice
Skalka pri Beckove
Zelená voda
exit 106
Rakoľuby
Beckovská Vieska
Kálnica
Drahy
Selec
Belice
Hrádisko
Dúbrava
Kondrút
Klenkov vrch
Jakubová
Babia hora
Sochoň
Piesky
Kočovce
Nová Ves nad Váhom
Dolina
Hôrka nad Váhom
Medzihorie
Babušina kopanica
Švondrova kopanica
Palkechova kopanica
Tangelmajerova kopanica
Kopanica na Selci
Sevaldova kopanica
Adolfov dvor
Helbuš
Učňova kopanica
Prieľačina
Maliništia
Nad Maliništami
Pod Prieľačinou
Ivanov vršek
Tri boky
Pod Ostrým vrchom
Panská javorina
Tlstá hora
Lopatka
Majer
Obtočník Váhu
Pseudoterasa Váhu
Mošovce
Považany
Kríž nad Váhom
Čachtice
Pod Drapliakom
Čachtický hradný vrch
Pred Višňovým
Bakalár
Čachtický hrad
Višňové
Plešivec
CHKO Malé Karpaty
Salášky
Klanečnica
Biskupický kan.
Nastavenie mapy
Topografický podklad © SHOCart; Značky a ráztestia © HIKING.SK

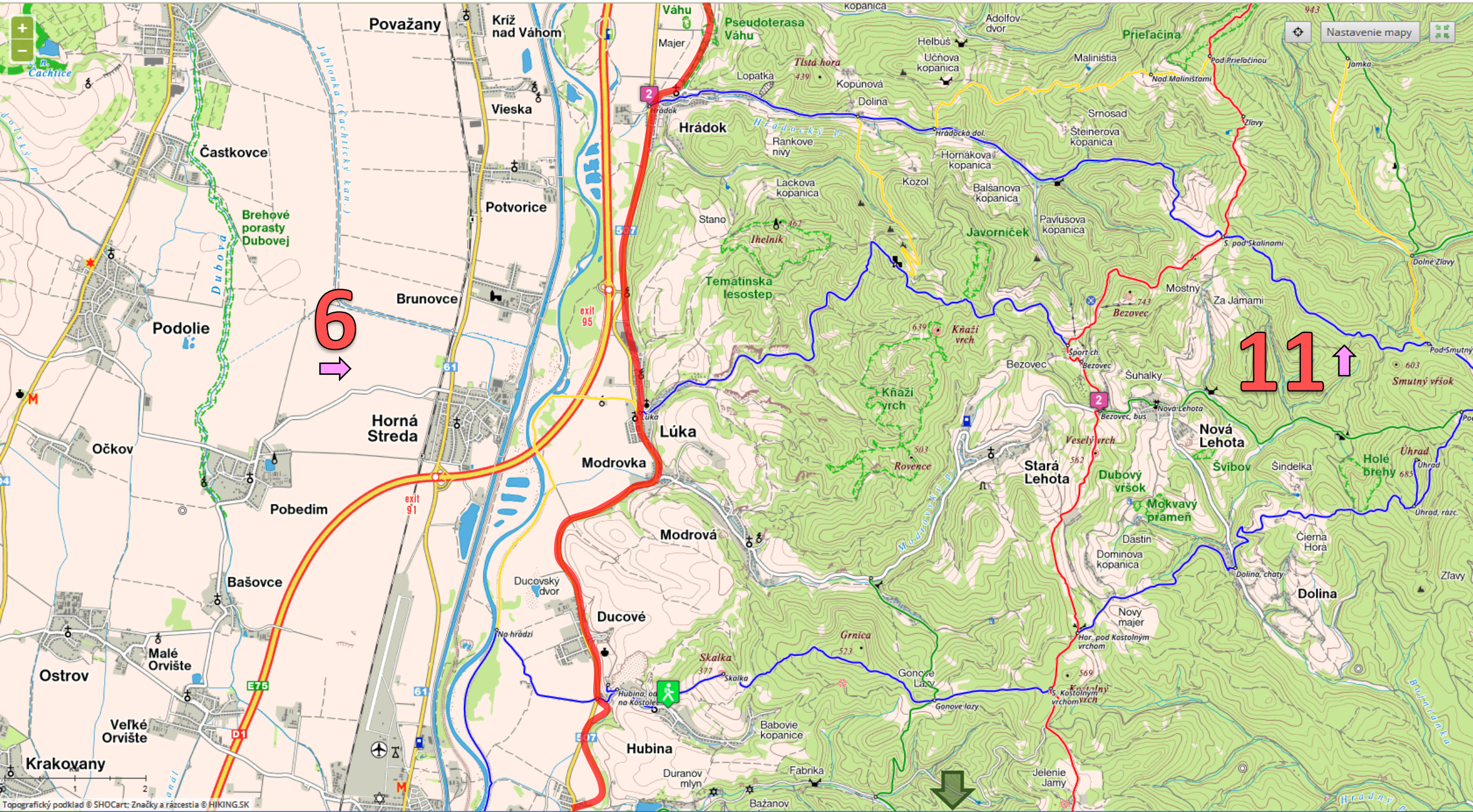
6
11
Považany
Kríž nad Váhom
Vieska
Potvorice
Brunovce
Horná Streda
Lúka
Modrovka
Modrová
Ducové
Hubina
Hrádok
Prieľačina
Nová Lehota
Stará Lehota
Dolina
Podolie
Častkovce
Očkov
Pobedim
Bašovce
Ostrov
Malé Orvište
Veľké Orvište
Krakovany
Brehové porasty Dubovej
Tematínska lesostep
Javorniček
Bezovec
Nastavenie mapy
Topografický podklad © SHOCart; Značky a rázcestia © HIKING.SK

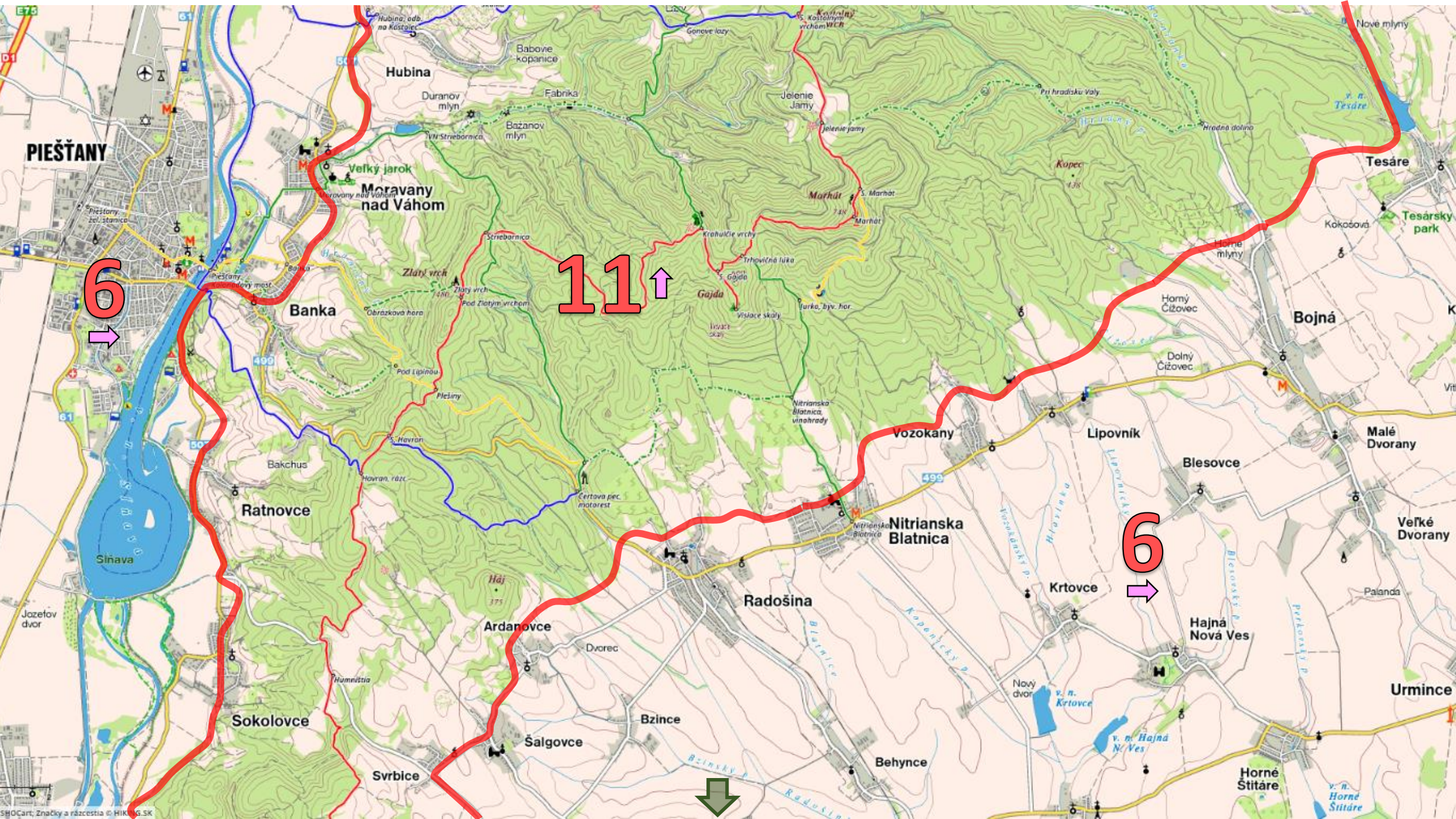

SHOCart; Značky a rázcestia © HIKING.SK

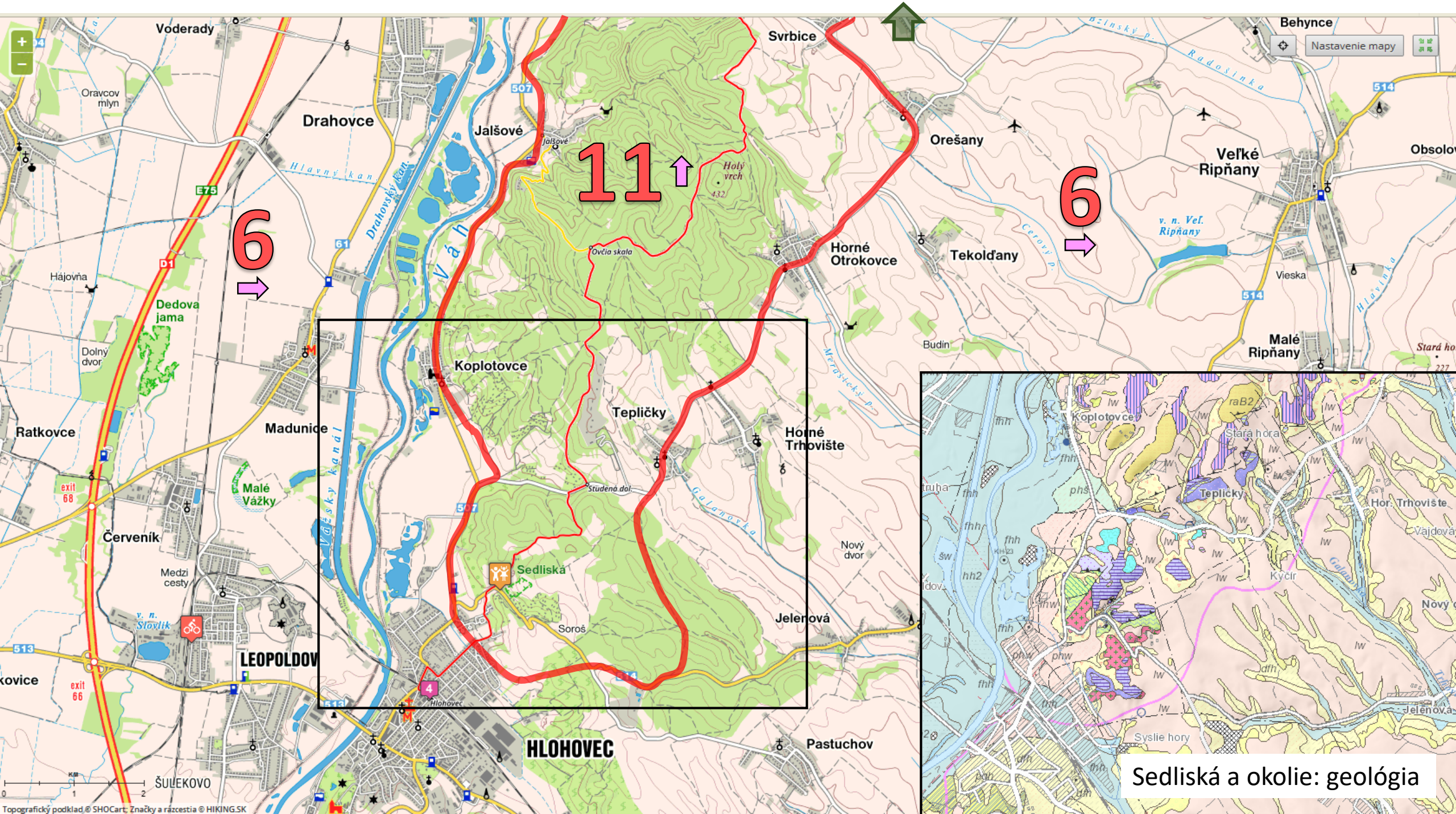
Voderady
Oravcov mlyn
Drahovce
Jalšové
Svrbice
Orešany
Behynce
Nastavenie mapy
Veľké Ripňany
Obsolov
Vieska
Malé Ripňany
Budin
Tekoľďany
Horné Otrokovce
Koplotovce
Tepličky
Horné Trhovište
Nový dvor
Jelenová
Pastuchov
Sedliská
Soroš
Studená dol.
Ovčia skala
Holý vrch
432
Hájovňa
Dedova jama
Dolný dvor
Ratkovce
Madunice
Malé Vážky
Červeník
Medzi cesty
v. n. Slovlík
LEOPOLDOV
HLOHOVEC
ŠULEKOVO
Hlohovec
Vážsky kanál
Drahovský kan.
Hlavný kan.
Váh
Galanovka
Merašický p.
Cerový p.
Radošinka
Hlavinka
v. n. Veľ. Ripňany
E75
D1
exit 68
exit 66
507
61
513
514
6
11
6
Topografický podklad © SHOCart; Značky a rázcestia © HIKING.SK
Koplotovce
Stará hora
Tepličky
Hor. Trhovište
Kýčir
Jelenová
Syslie hory
raB2
lw
fhh
phs
phw
dfh
šw
hh2
truba
Sedliská a okolie: geológia

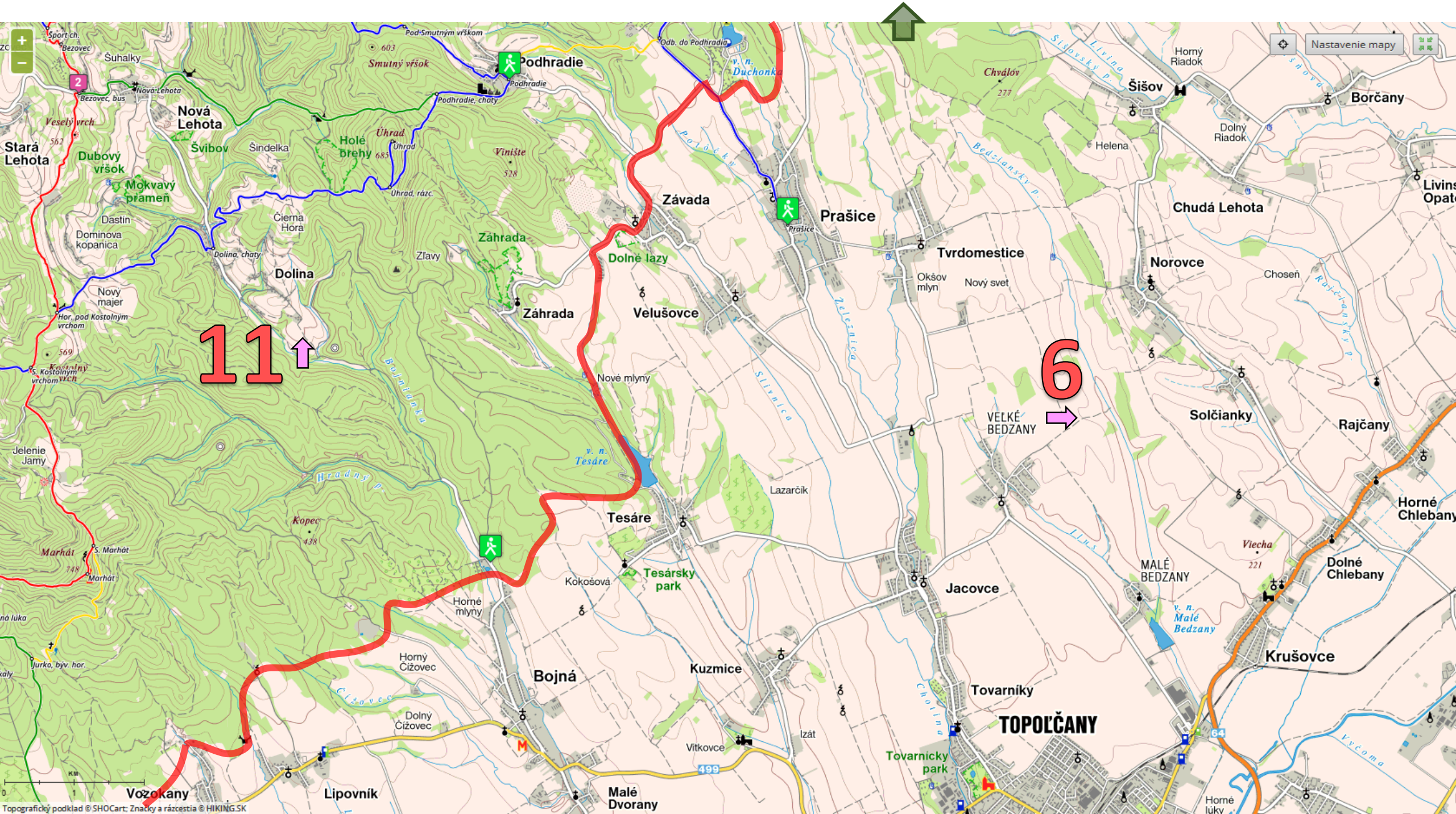
11
6
Podhradie
Prašice
Závada
Tvrdomestice
Šišov
Borčany
Nová Lehota
Stará Lehota
Dolina
Záhrada
Velušovce
Tesáre
Jacovce
Bojná
Kuzmice
Tovarníky
TOPOĽČANY
Krušovce
Horné Chlebany
Dolné Chlebany
Rajčany
Solčianky
Chudá Lehota
Norovce
VEĽKÉ BEDZANY
MALÉ BEDZANY
Lipovník
Vozokany
Malé Dvorany
Nastavenie mapy
Topografický podklad © SHOCart; Značky a rázcestia © HIKING.SK

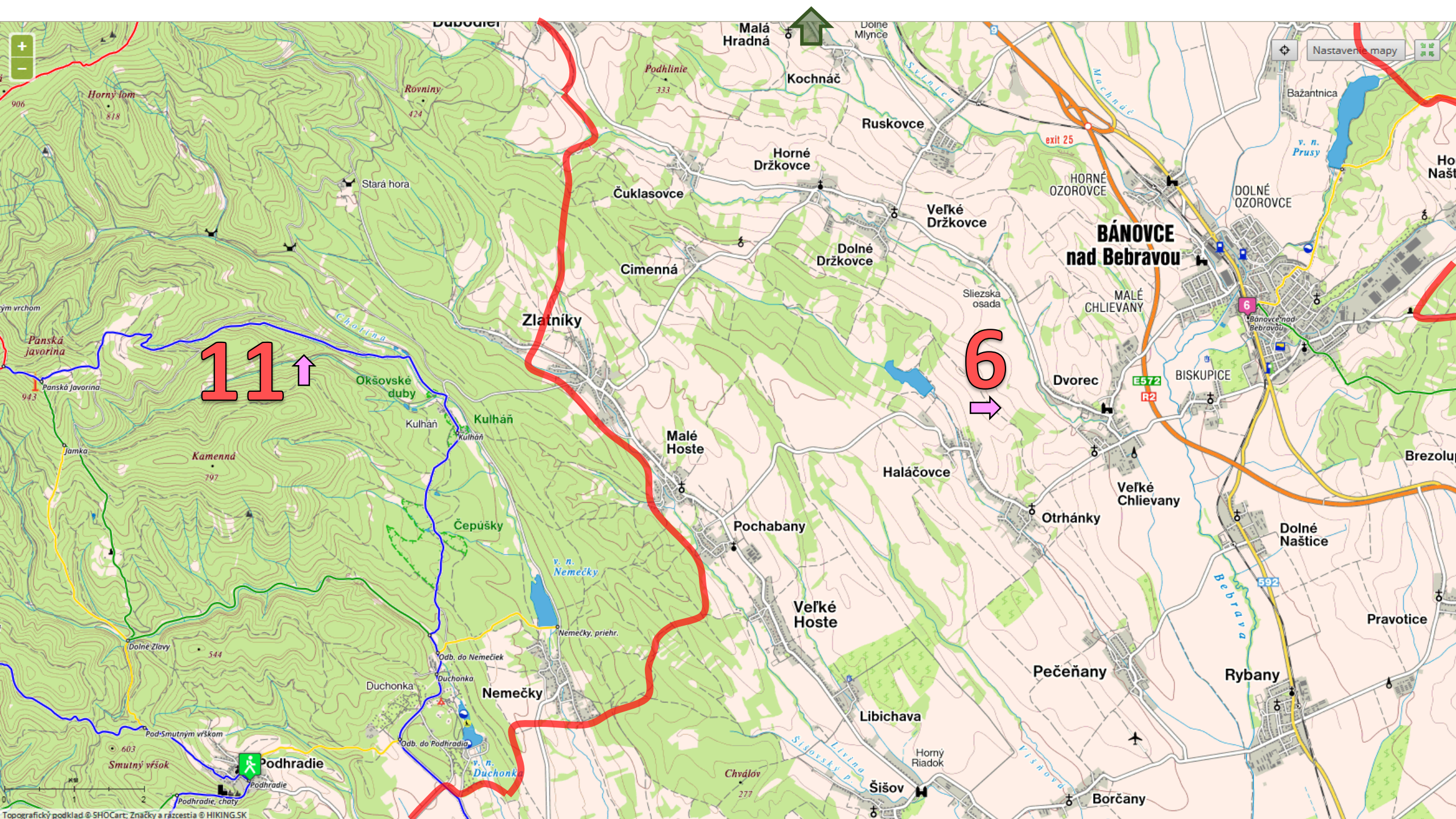
11
6
Nastavenie mapy
Malá Hradná
Dolné Mlynce
Kochnáč
Ruskovce
Horné Držkovce
Čuklasovce
Veľké Držkovce
Dolné Držkovce
Cimenná
Zlatníky
Sliezska osada
HORNÉ OZOROVCE
DOLNÉ OZOROVCE
exit 25
Bažantnica
v. n. Prusy
BÁNOVCE nad Bebravou
MALÉ CHLIEVANY
BISKUPICE
Dvorec
E572
R2
Malé Hoste
Haláčovce
Veľké Chlievany
Otrhánky
Pochabany
Dolné Naštice
Veľké Hoste
Pečeňany
Rybany
Pravotice
Libichava
Horný Riadok
Šišov
Borčany
Brezolu
Ho Naš
Stará hora
Horný lom
Rovniny
Podhlinie
Panská javorina
Okšovské duby
Kulháň
Kamenná
Jamka
Čepúšky
v. n. Nemečky
Nemečky, priehr.
Dolné Zlavy
Odb. do Nemečiek
Duchonka
Nemečky
Pod Smutným vrškom
Smutný vršok
Odb. do Podhradia
Podhradie
v. n. Duchonka
Podhradie, chaty
Chválov
Topografický podklad © SHOCart; Značky a rázcestia © HIKING.SK

13
11
6
13
Mníchova Lehota
Čiernachov
Čiernachov, odb.
Macková
Babky
Bošianska Neporadza
Zemianske Mitice
Kostolné Mitice
Neporadza
Trenčianske Mitice
Rožňová Neporadza
Rožňové Mitice
Humenec
Javorie
Nad Krásnou dol.
Trenčianske Jastrabie, vlak
Jeleňákov mlyn
Trenčianske Jastrabie
Jarabský vrch
INOVECKÁ CHATA
Ch. pod Inovcom
Železník
Pod Inovcom
Inovec
Jarabinské
Krželnica
Jedľová
Dubodiel
Dubodiel, nám.
Svinica
Patrovec
Svinná
Ihličie
Kostolnica
Veľká Hradná
Malá Hradná
Horné Mlynce
Dolné Mlynce
Podhlinie
Kochnáč
Ruskovce
Horné Drškovce
Rovniny
Horné Motešice
Ostrá hora
Motešice
Dolné Motešice
Bobot
Bobotská Lehota
Potok Machnáč
Horňany
Somárovce
Vlčkovo
Dežerice
exit 25
Krásna Ves
Španí kameň
Timoradza
Bukovina
Cebová
Kopanica
Podlužany
Slatinka nad Bebravou
Slatina nad Bebravou
Smradľavý vrch
Smradľavý vrch
Udrina
Udrina
Trebichava
Trebichavské s.
Kňaží stôl
Kňaží stôl
Drieňovec
Lutovský Drieňovec
Bradlo
Bradlo
Baraní vrch
Zlobiny
Ľutov
Dubnička
Prusy
Bažantnica
v. n. Prusy
Horné
Nastavenie mapy
Topografický podklad © SHOCart; Značky a rázcestia © HIKING.SK

Podlužany
Dubnička
Somárovce
Vlčkovo
Dežerice
Prusy
Žitná
Uhrovské Podhradie
Marušina
Striebornica
Uhrovec
Jankov vršok
Jankov vršok
Horné Naštice
Bažantnica
Ruskovce
exit 25
HORNÉ OZOROVCE
DOLNÉ OZOROVCE
Veľké Držkovce
BÁNOVCE nad Bebravou
Sliezska osada
MALÉ CHLIEVANY
6
Dvorec
BISKUPICE
Miezgovce
Beregseg
13
Hradištnica
Jankov vršok
Látkovce
Horné Vestenice
Zábava
Dolné Vestenice
Dvorníky nad Nitricou
Haláčovce
Veľké Chlievany
Otrhánky
Brezolupy
Jerichov
Dolné Naštice
Pravotice
Hradište
Nitrica
Vysočany
Pečeňany
Rybany
Nedašovce
Jedlie
Malé Zrubiská
Melková
Čerešňová jaskyňa
Pod Cihocom
Kňažinové lúky
Holý vrch
Dubiny
Pánsky vrch
Drahlov vrch
Ostrý vrch
Chotoma
Širokú
Svinia hora
Nastavenie mapy

6
13
14b
12
Pečeňany
Rybany
Vysočany
Nedašovce
Libichava
Horný Riadok
Šišov
Borčany
Dolný Riadok
Helena
Livina
Malé Ostratice
Livinské Opatovce
Ostratice
Veľké Ostratice
Chudá Lehota
Tvrdomestice
Okšov mlyn
Nový svet
Norovce
Choseň
Žabokreky nad Nitrou
Chynoriansky luh
Nadlice
Solčianky
Rajčany
VEĽKÉ BEDZANY
Chynorany
Horné Chlebany
Dolné Chlebany
MALÉ BEDZANY
Jacovce
Krušovce
Nedanovce
Krásno
Turčianky
Bošany
Tovarníky
TOPOĽČANY
Tovarnický park
Horné lúky
Klátova Nová Ves
Janova Ves
Sádok
Práznovce
Baštín
Brodziansky park
Brodzany
Kúpele
MALÉ BIELICE
VEĽKÉ BIELICE
PARTIZÁNSKE
NÁVOJOVCE
Skačany
Veľké Kršteňany
Malé Kršteňany
Pažiť
Oslany
Malé Uherce
Veľké Uherce
Horná Ves
Kolačno
Rudica
Fatinovci
Chmeľnica
CHKO Ponitrie
Kližské Hradište
Veľký Kliž
Dobrotínske skaly
Chalmová
Dolina
Terešný vrch
Svinia hora
Veľký vrch
Malý vrch
Nitra
Nitrica
Drnda
Nedašovský
Čaltice
Betlehem
Trebašovce
Silenský p.
Bedzianský p.
Radošinský p.
Livina
Papek
Výčoma
Chynoriansky mlyn
Hagarkin Mlyn
Junčkov mlyn
Kúpele
Salaš
Belianske Stále
Valachovce
Šípok
Chlmok
Pod Chlmkom
Mlynček
Pozdol
Repovci
Pačov
Gočár
Kogovka
Dobrotín
Hrubý vrch
Veľký Vrcov
Malá Ostrá
Michalov vrch
Vrchhora
Ondrej
Hlboké
Ondrašová
Kopanica
Kollanova
Lubín
Osečný vr.
Osečný vrch
Veľké Uherce
Veľké Uherce vod. nádrž
Veľké Uherce
Malé Bedzany
Bágeer
Partizánske
Nastavenie m
KM
2
pografický podklad © SHOCart; Značky a rázcestia © HIKING.SK

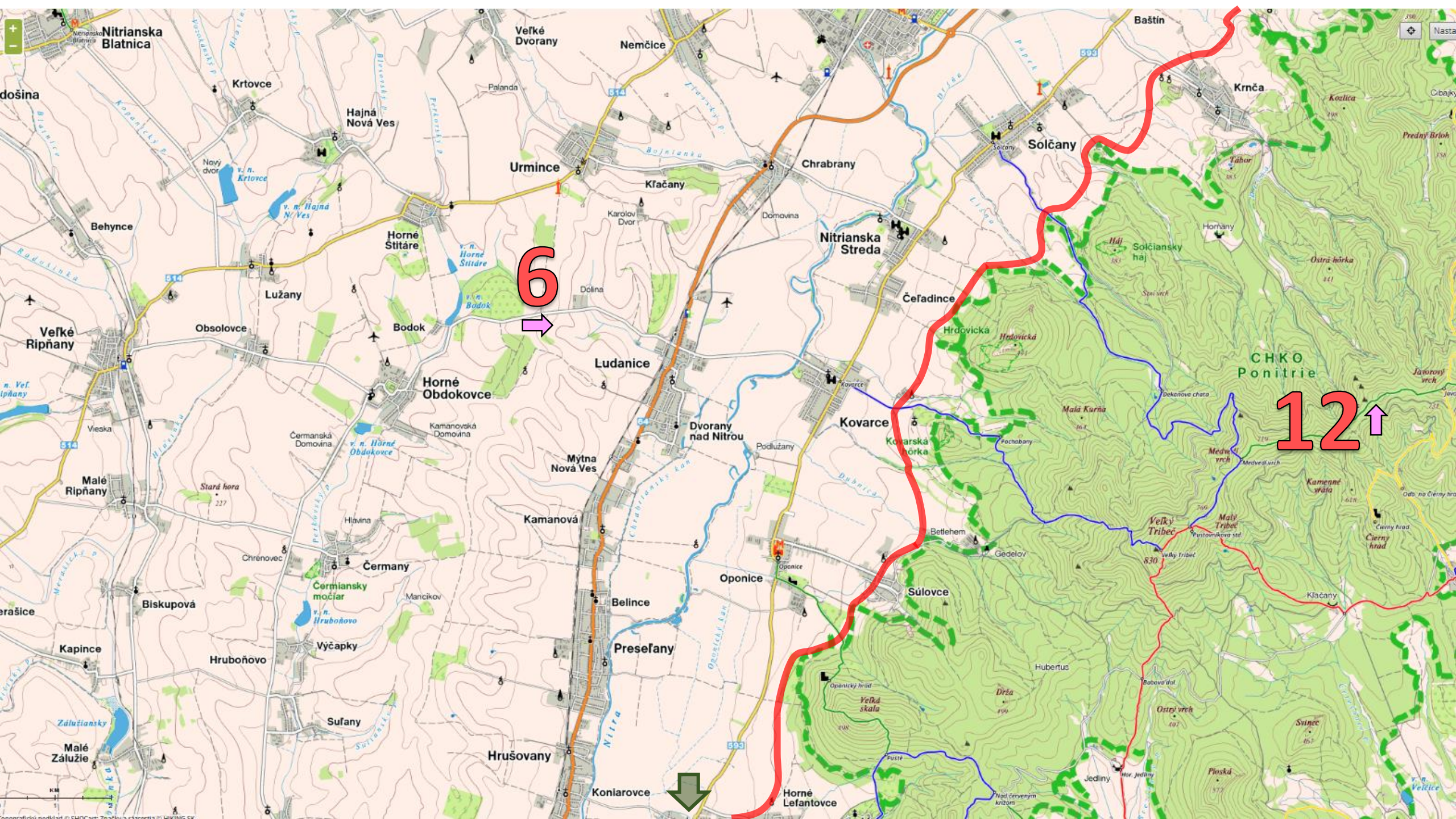
6
12
Nitrianska Blatnica
Veľké Dvorany
Nemčice
Baštín
Krtovce
Hajná Nová Ves
Urmince
Kŕačany
Chrabrany
Solčany
Krnča
Behynce
Horné Štitáre
Nitrianska Streda
Čeľadince
Lužany
Obsolovce
Bodok
Veľké Ripňany
Ludanice
Horné Obdokovce
Dvorany nad Nitrou
Kovarce
Mýtna Nová Ves
Malé Ripňany
Kamanová
Oponice
Súlovce
Čermany
Biskupová
Belince
Kapince
Hruboňovo
Výčapky
Preseľany
Suľany
Hrušovany
Malé Záluže
Koniarovce
Horné Lefantovce
CHKO Ponitrie
Solčiansky háj
Hrdovická
Malá Kurňa
Veľký Tribeč
Betlehem
Gedelov
Hubertus
Jedliny
Klačany
Nitra

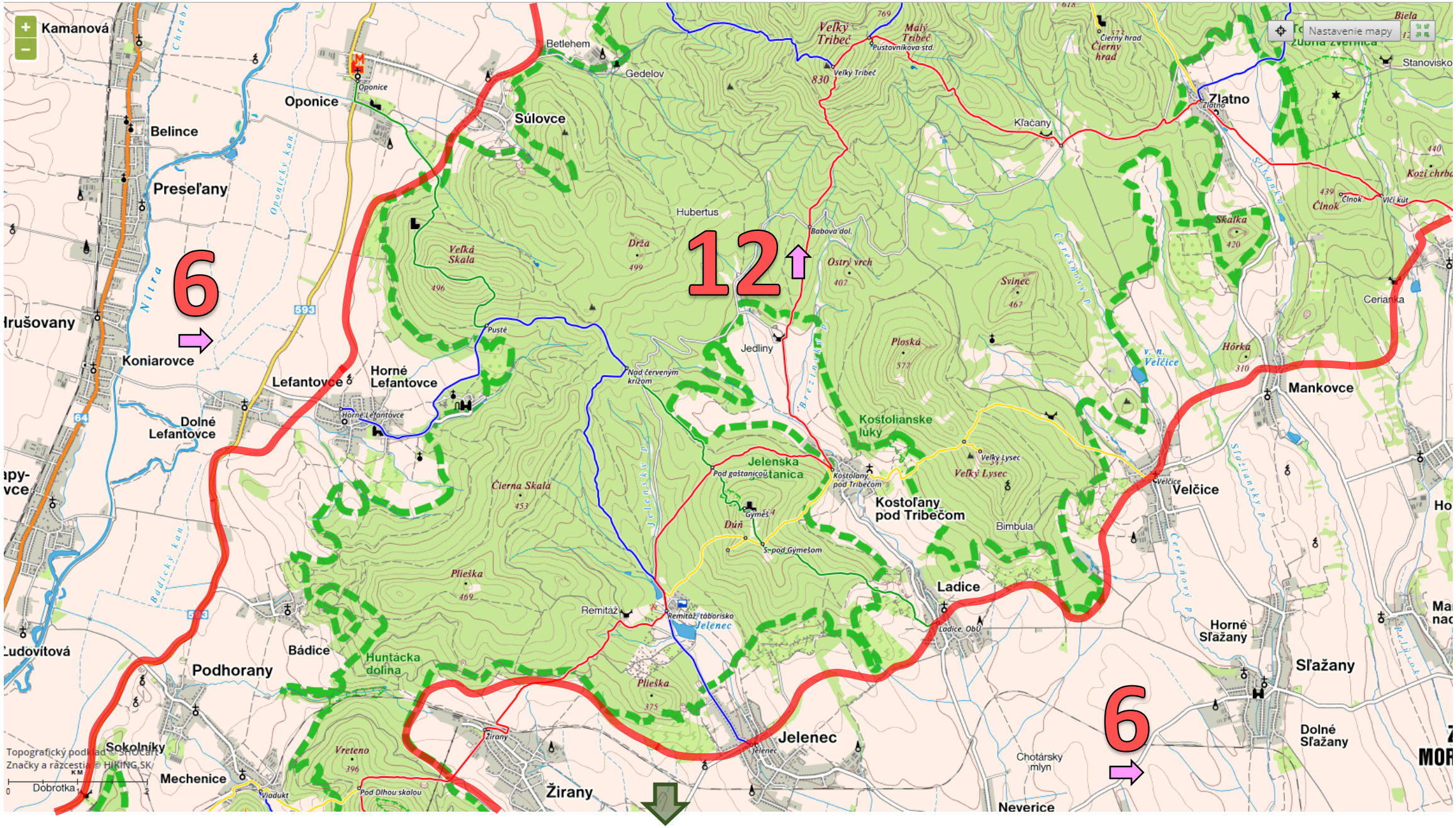
6
12
6
Kamanová
Belince
Preseľany
Oponice
Súlovce
Betlehem
Gedelov
Hubertus
Jedliny
Kľačany
Zlatno
Stanovisko
Ceriaska
Mankovce
Velčice
Kostoľany pod Tribečom
Kostolianske lúky
Jelenska gštanica
Ladice
Horné Sľažany
Sľažany
Dolné Sľažany
Jelenec
Žirany
Neverice
Chotársky mlyn
Bimbula
Veľký Lysec
Veľký Tribeč
Malý Tribeč
Pustovníkova std.
Čierny hrad
Veľká Skala
Drža
Ostrý vrch
Babova dol.
Svinec
Ploská
Hórka
Skalka
Člnok
Kozí chrbát
Biela
Pusté
Nad červeným krížom
Horné Lefantovce
Lefantovce
Dolné Lefantovce
Koniarovce
Hrušovany
Čierna Skala
Gymeš
Duň
S-pod Gymešom
Plieška
Remitáž
Remitáž, táborisko
Jelenec
Huntácka dolina
Bádice
Podhorany
Sokolníky
Mechenice
Vreteno
Pod Dlhou skalou
Viadukt
Dobrotka
Žirany
Nastavenie mapy
Topografický podklad © SHOCart
Značky a rázcestia © HIKING.SK/

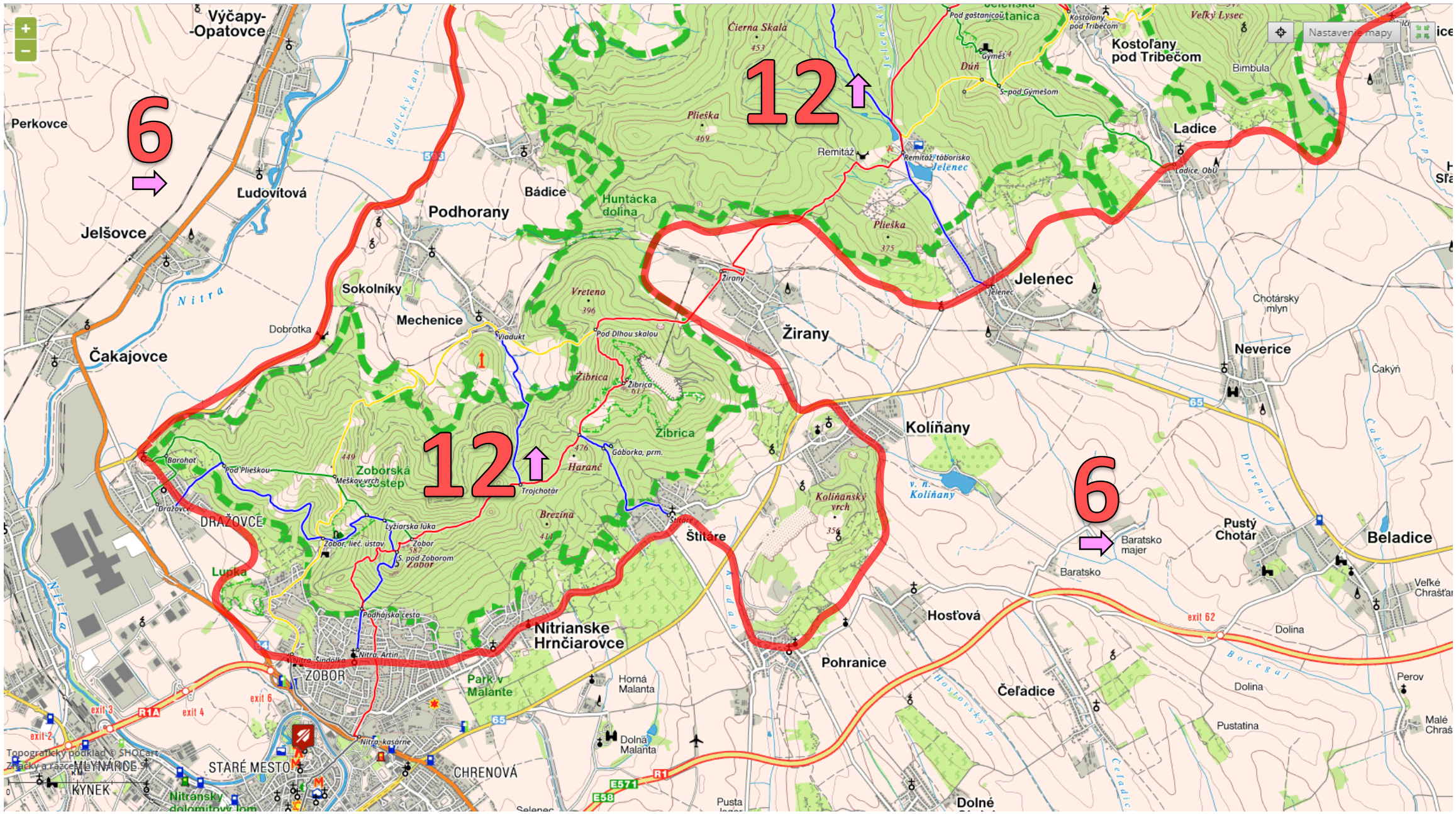
6
12
12
6
Výčapy-Opatovce
Perkovce
Ľudovítová
Jelšovce
Čakajovce
Nitra
Podhorany
Bádice
Sokolníky
Mechenice
Dobrotka
Huntácka dolina
Vreteno
Plieška
Čierna Skala
Remitáž
Jelenec
Žirany
Žibrica
Haranč
Brezina
Zoborská step
Lunka
DRAŽOVCE
ZOBOR
Nitrianske Hrnčiarovce
Park v Malante
Horná Malanta
Dolná Malanta
STARÉ MESTO
CHRENOVÁ
KYNEK
Nitránsky dolomitový lom
Štitáre
Kolíňany
Kolíňanský vrch
v. n. Kolíňany
Hosťová
Pohranice
Čeľadice
Dolné
Kostoľany pod Tribečom
Ladice
Neverice
Pustý Chotár
Baratsko majer
Baratsko
Beladice
Veľké Chrašťany
Dolina
Pustatina
Perov
Malé Chraš
exit 62
exit 6
exit 4
exit 3
exit 2
R1A
E571
E58
R1
65
Topografický podklad © SHOCart
Značky a trasy © MEYNARDE

Podunajská nížina

verzia 1b

Pavol Mereďa jun. 2025

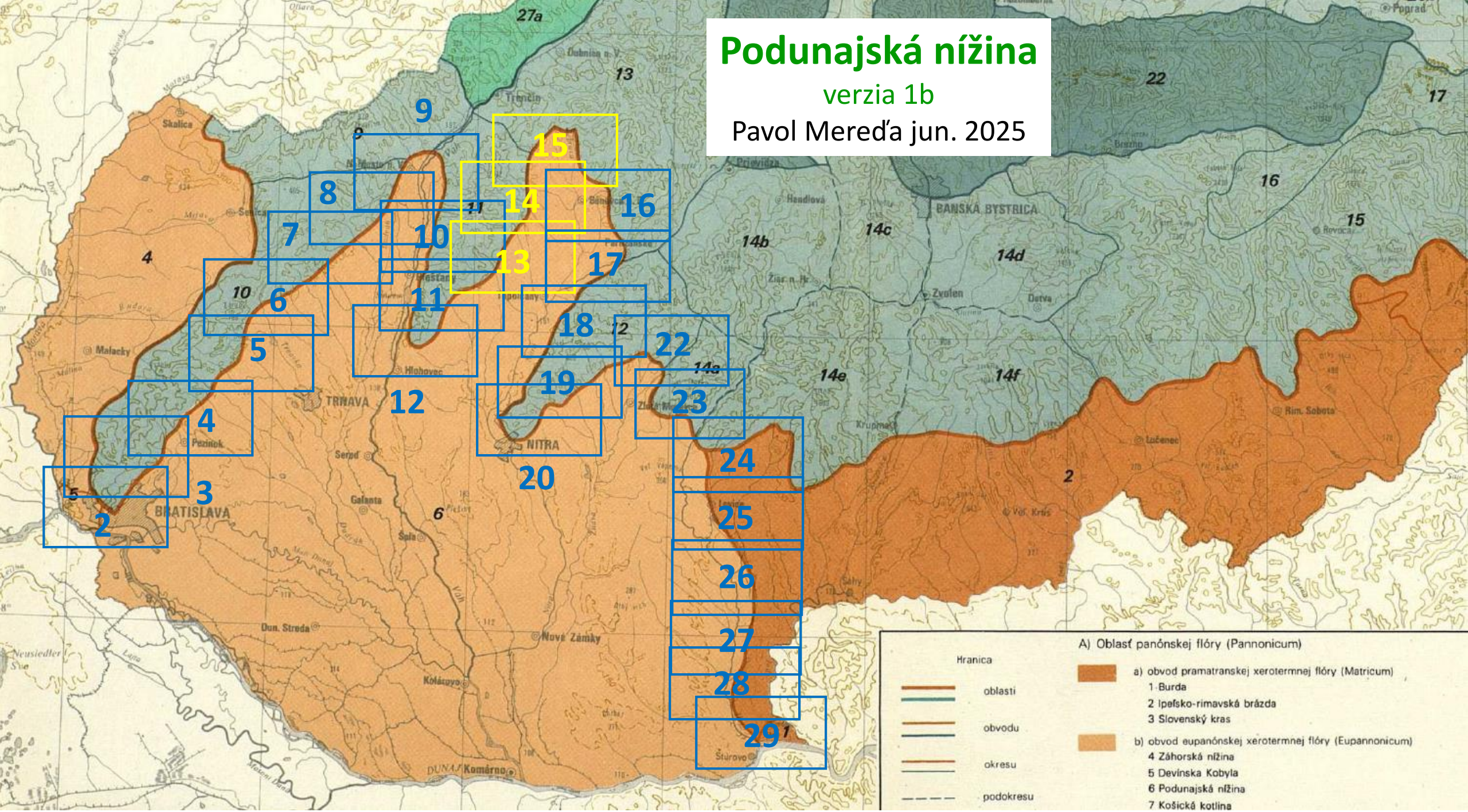

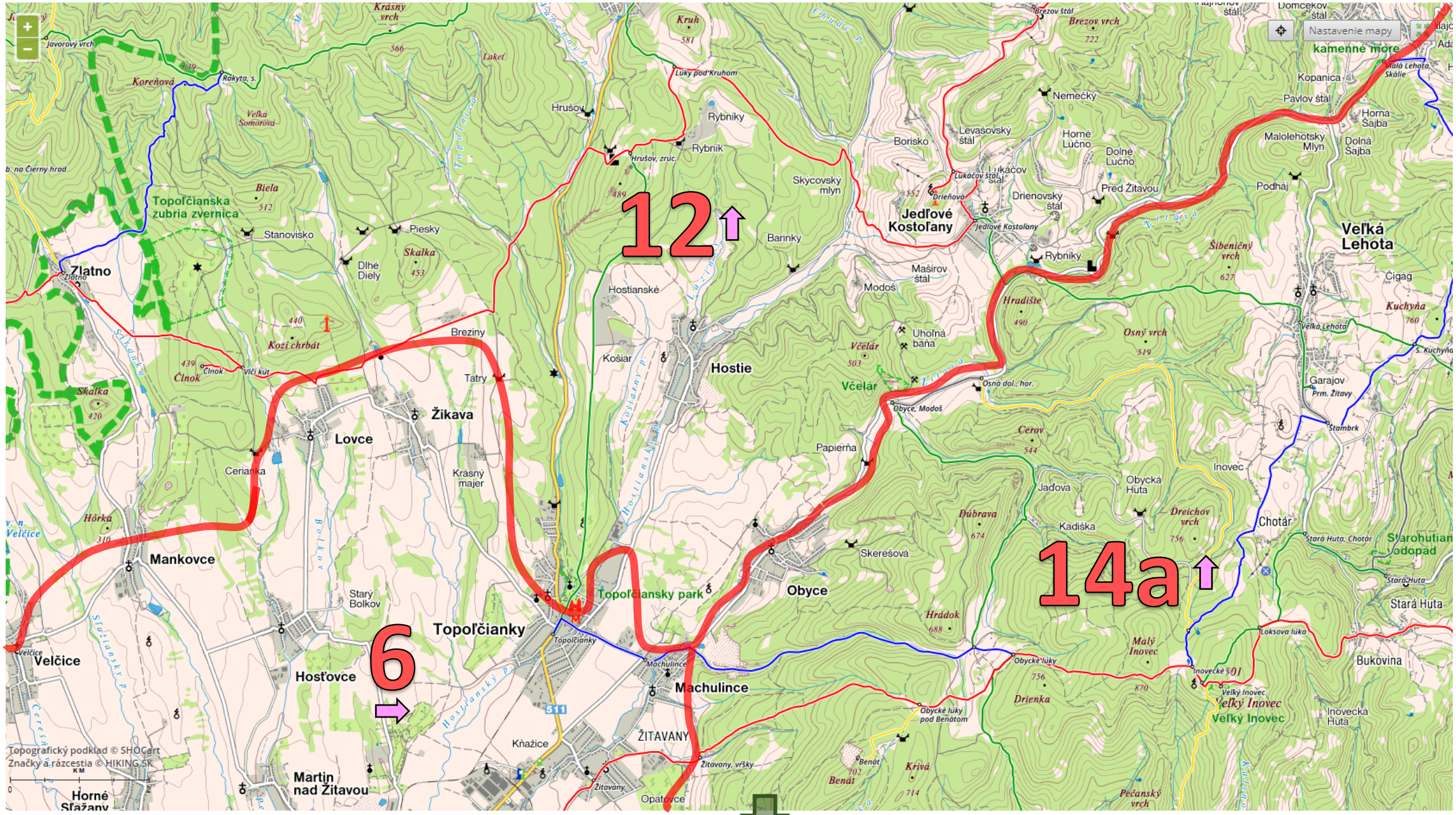
12
14a
6
Zlatno
Velčice
Mankovce
Lovce
Žikava
Hostie
Hostianske
Topoľčianky
Topoľčianski park
Obyce
Machulince
ŽITAVANY
Hosťovce
Martin nad Žitavou
Horné Sľažany
Jedľové Kostoľany
Veľká Lehota
Stará Huta
Veľký Inovec
Bukovina
Chotár
Inovec
Rybníky
Hrušov
Kňažice
Opatovce
Papierňa
Skerešová
Topoľčianska zubria zvernica
Nastavenie mapy
Topografický podklad © SHOCart
Značky a rázcestia © HIKING.SK

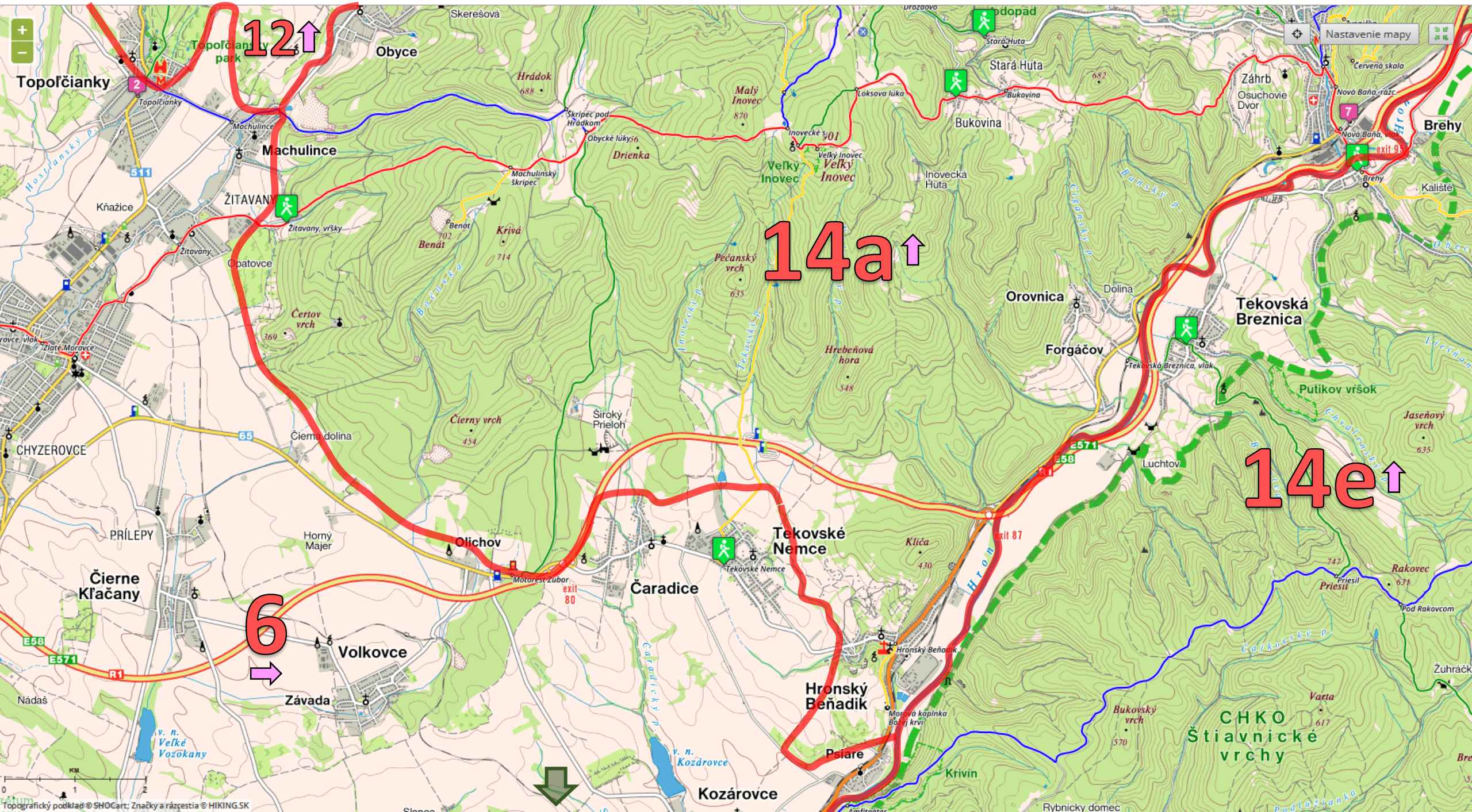
12
14a
14e
6
Topoľčianky
Topoľčianky park
Obyce
Skerešová
Machulince
ŽITAVANY
Kňažice
Opatovce
Zlaté Moravce
CHYZEROVCE
PRÍLEPY
Horný Majer
Čierne Kľačany
Nádaš
Volkovce
Závada
Olichov
Motorest Zubor
exit 80
Čaradice
Tekovské Nemce
Hronský Beňadik
Morová kaplnka Božej krvi
Psiare
Kozárovce
Krivín
Rybnicky domec
Bukovina
Stará Huta
Inovecká Huta
Veľký Inovec
Malý Inovec
Drienka
Hrádok
Obycké lúky
Machulinský škripec
Benát
Krivá
Pečanský vrch
Hrebeňová hora
Čierny vrch
Čierna dolina
Široký Prieloh
Čertov vrch
Orovnica
Dolina
Forgáčov
Tekovská Breznica
Putikov vršok
Luchtov
Záhrb
Osuchovie Dvor
Brehy
Kaliště
Nová Baňa, rázc.
Nová Baňa, vlak
exit 95
exit 87
Kliča
Rakovec
Priesil
Pod Rakovcom
Jaseňový vrch
Bukovský vrch
Varta
CHKO Štiavnické vrchy
Žuhráčk
Nastavenie mapy
Topografický podklad © SHOCart; Značky a rázcestia © HIKING.SK

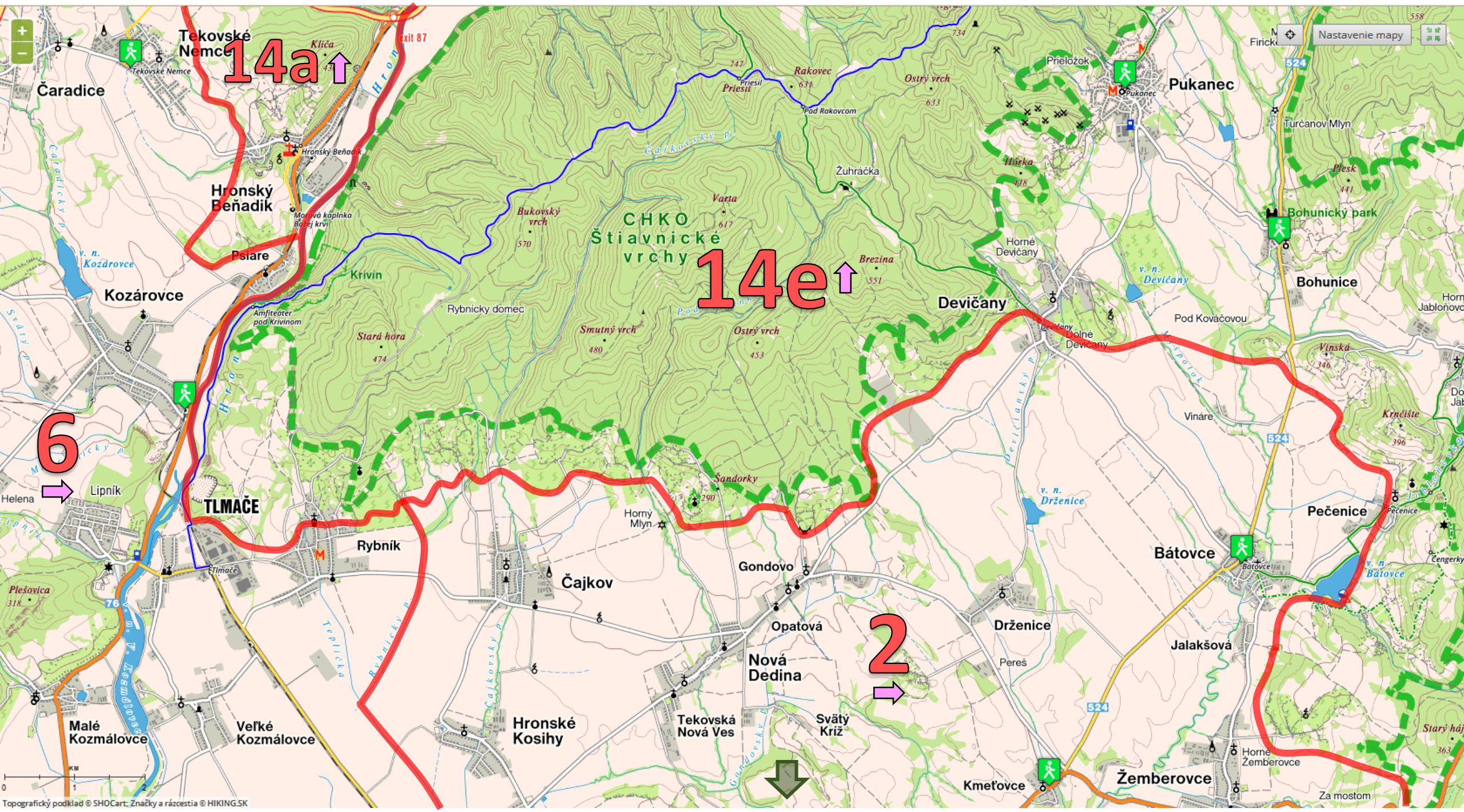
14a
14e
6
2
Čaradice
Tekovské Nemce
Hronský Beňadik
Psiare
Kozárovce
Krivín
Amfiteáter pod Krivínom
Rybnický domec
CHKO Štiavnické vrchy
Bukovský vrch
Stará hora
Smutný vrch
Ostrý vrch
Varta
Brezina
Rakovec
Priesil
Pod Rakovcom
Žuhráčka
Horné Devičany
Devičany
Dolné Devičany
Pod Kováčovou
Prieložok
Pukanec
Turčanov Mlyn
Bohunický park
Bohunice
Vinárne
Šandorky
Horný Mlyn
Lipník
Helena
TLMAČE
Rybník
Čajkov
Gondovo
Opatová
Nová Dedina
Tekovská Nová Ves
Svätý Kríž
Hronské Kosihy
Malé Kozmálovce
Veľké Kozmálovce
Drženice
Pereš
Bátovce
Pečenice
Jalakšová
Kmeťovce
Žemberovce
Horné Žemberovce
Za mostom
Nastavenie mapy
Topografický podklad © SHOCart; Značky a rázcestia © HIKING.SK

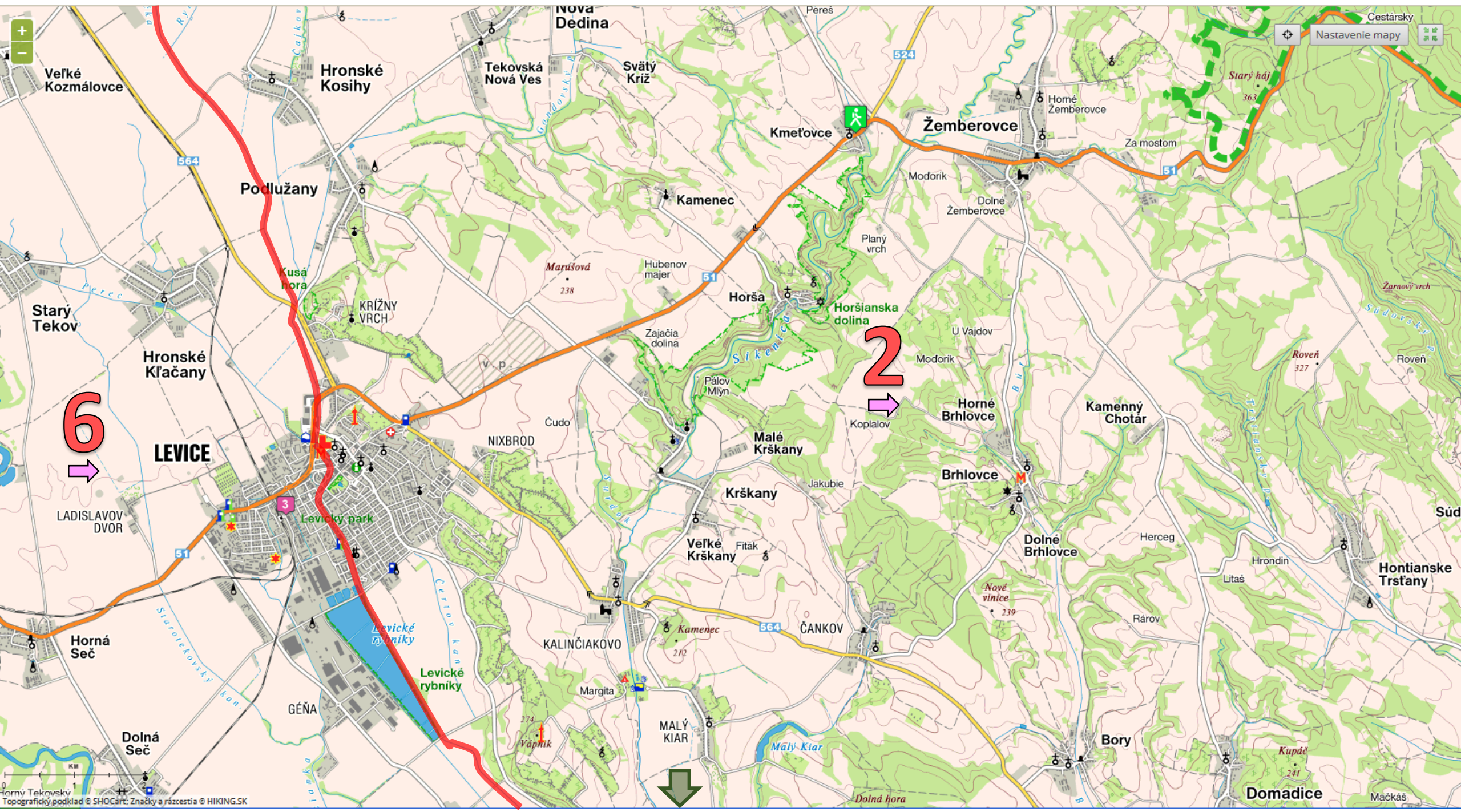
Nastavenie mapy
Veľké Kozmálovce
Hronské Kosihy
Tekovská Nová Ves
Nová Dedina
Svätý Kríž
Pereš
Cestársky
Žemberovce
Horné Žemberovce
Dolné Žemberovce
Kmeťovce
Za mostom
Starý háj
Moďorik
Kamenec
Podlužany
Planý vrch
Marušová
238
Hubenov majer
Horša
Horšianska dolina
Kusá hora
KRÍŽNY VRCH
Zajačia dolina
Sikenica
Pálov Mlyn
U Vajdov
Moďorik
Žarnový vrch
Roveň
327
Roveň
Starý Tekov
Hronské Kľačany
2
6
LEVICE
Čudo
NIXBROD
Koplalov
Horné Brhlovce
Kamenný Chotár
Malé Krškany
Jakubie
Brhlovce
Krškany
Veľké Krškany
Fiťák
Dolné Brhlovce
Herceg
Hrondin
Litaš
Súd
Hontianske Trsťany
LADISLAVOV DVOR
Levický park
Nové vinice
239
Rárov
Horná Seč
Levické rybníky
Kamenec
212
KALINČIAKOVO
ČANKOV
Margita
GÉŇA
274
Vápnik
MALÝ KIAR
Malý Kiar
Bory
Kupáč
241
Dolná Seč
Dolná hora
Domadice
Mačkáš
Horný Tekovský
Topografický podklad © SHOCart, Značky a rázcestia © HIKING.SK

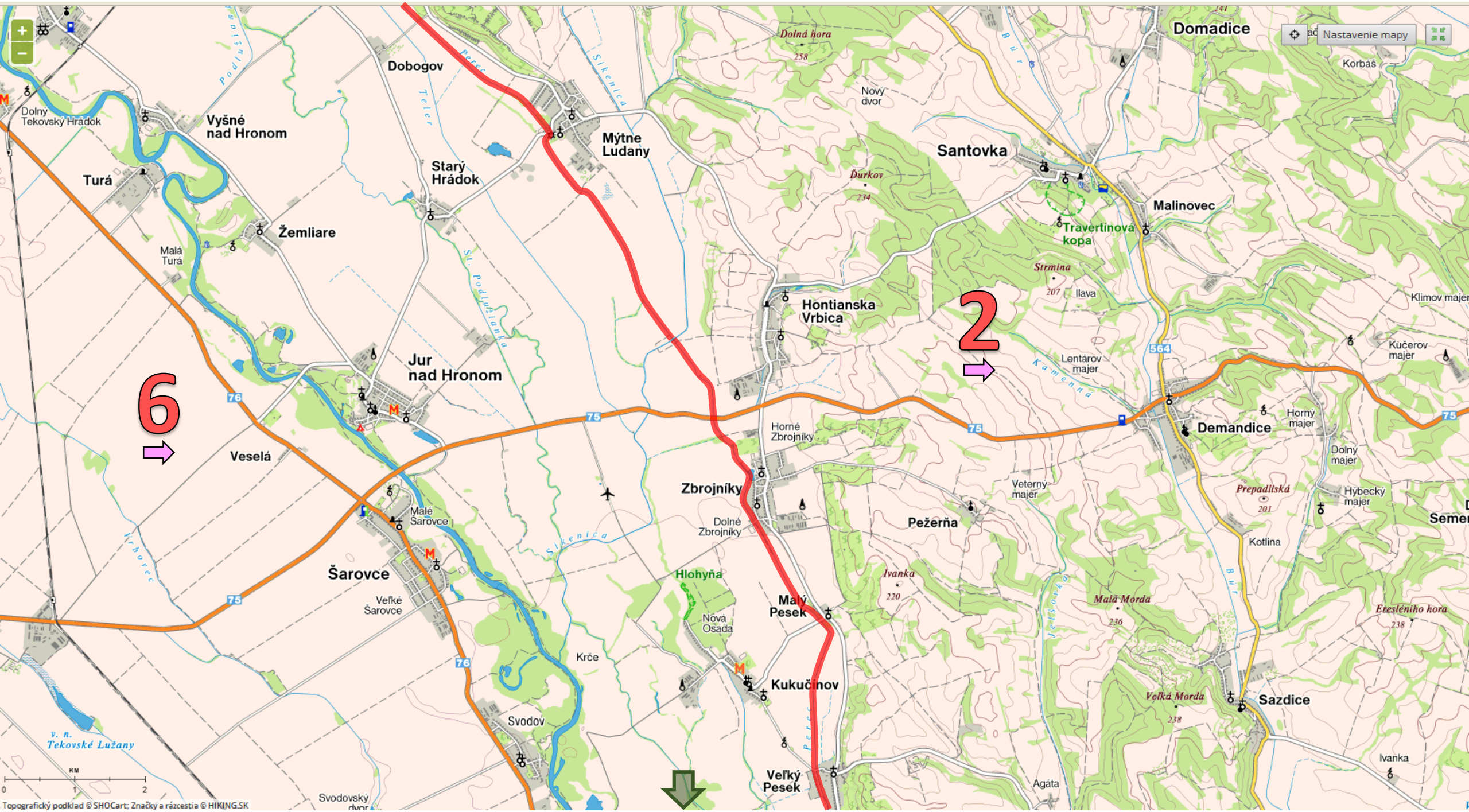
Nastavenie mapy
Domadice
Korbáš
Dolná hora
258
Nový dvor
Santovka
Ďurkov
234
Malinovec
Travertinová kopa
Strmina
207
Ilava
Klimov majer
Kučerov majer
Hontianska Vrbica
2
Lentárov majer
564
Demandice
Horný majer
Dolný majer
Hybecký majer
Prepadliská
201
Kotlina
Veterný majer
Pežerňa
Ivanka
220
Malá Morda
236
Veľká Morda
238
Sazdice
Ereslénho hora
238
Ivanka
Agáta
Veľký Pesek
Malý Pesek
Kukučinov
Nová Osada
Hlohyňa
Zbrojníky
Horné Zbrojníky
Dolné Zbrojníky
Krče
Svodov
Svodovský dvor
Šarovce
Veľké Šarovce
Malé Šarovce
Veselá
Jur nad Hronom
6
Dobogov
Mýtne Ludany
Starý Hrádok
Žemliare
Turá
Malá Turá
Vyšné nad Hronom
Dolný Tekovský Hrádok
v. n. Tekovské Lužany
Teler
Perec
Sikenica
Kamenná
Búr
Podlužianka
Vrbovec
Jelšová
75
76
KM
0
1
2
Topografický podklad © SHOCart; Značky a rázcestia © HIKING.SK

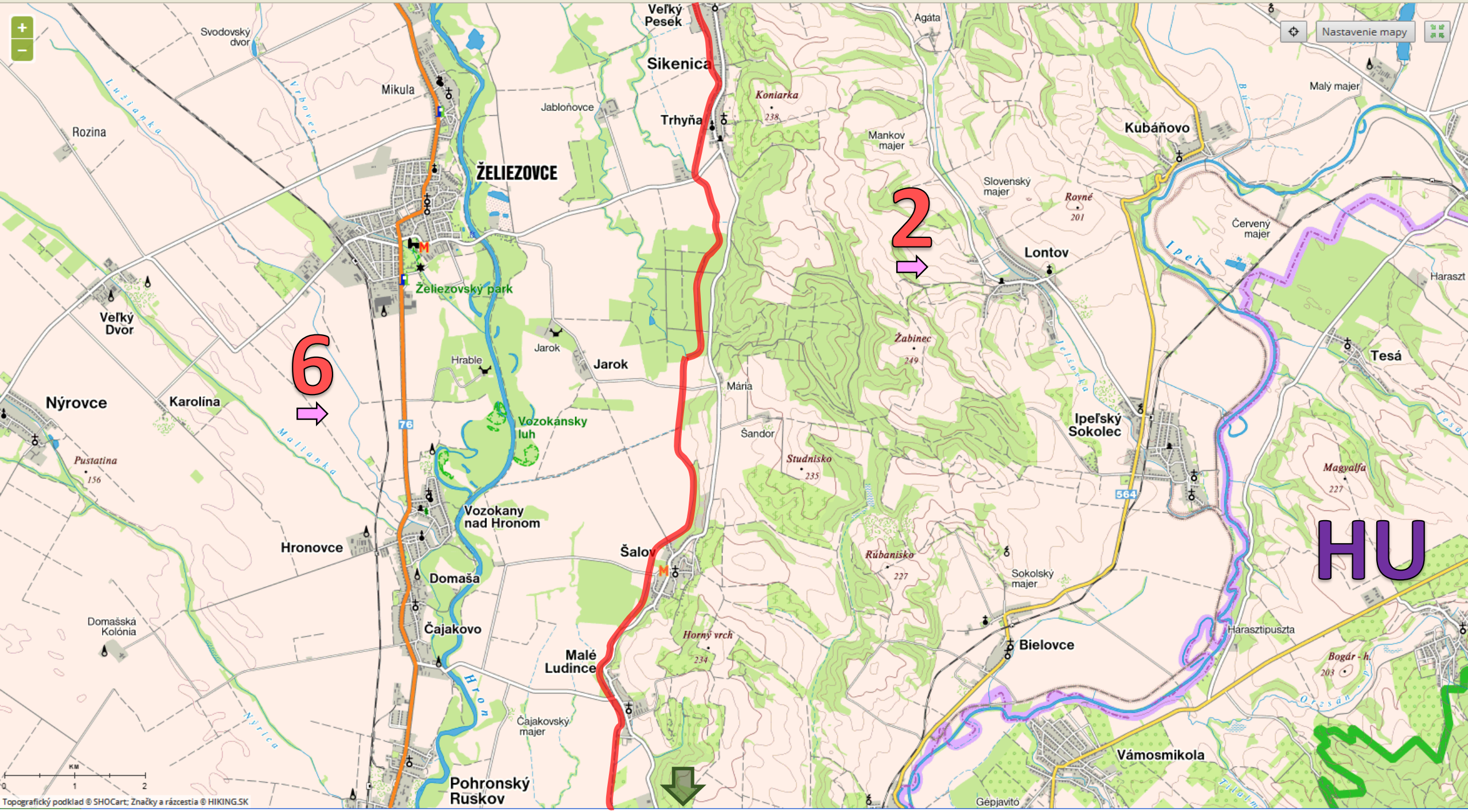
Nastavenie mapy
Veľký Pesek
Agáta
Svodovský dvor
Sikenica
Mikula
Jabloňovce
Trhyňa
Koniarka
238
Mankov majer
Kubáňovo
Malý majer
Rozina
ŽELIEZOVCE
Slovenský majer
Rovné
201
2
Červený majer
Lontov
Haraszt
Želiezovský park
Veľký Dvor
Žabinec
249
Tesá
6
Jarok
Jarok
Hrable
Mária
Nýrovce
Karolína
Vozokansky luh
Šandor
Ipeľský Sokolec
Studnisko
235
Magyalfa
227
Pustatina
156
Vozokany nad Hronom
Hronovce
Šalov
Rúbanisko
227
HU
Domaša
Sokolský majer
Domašská Kolónia
Čajakovo
Horný vrch
234
Bielovce
Haraszti pusztá
Malé Ludince
Bogár - h.
203
Čajakovský majer
Vámosmikola
Pohronský Ruskov
Gépjavító
KM
0
1
2
Topografický podklad © SHOCart; Značky a rázcestia © HIKING.SK

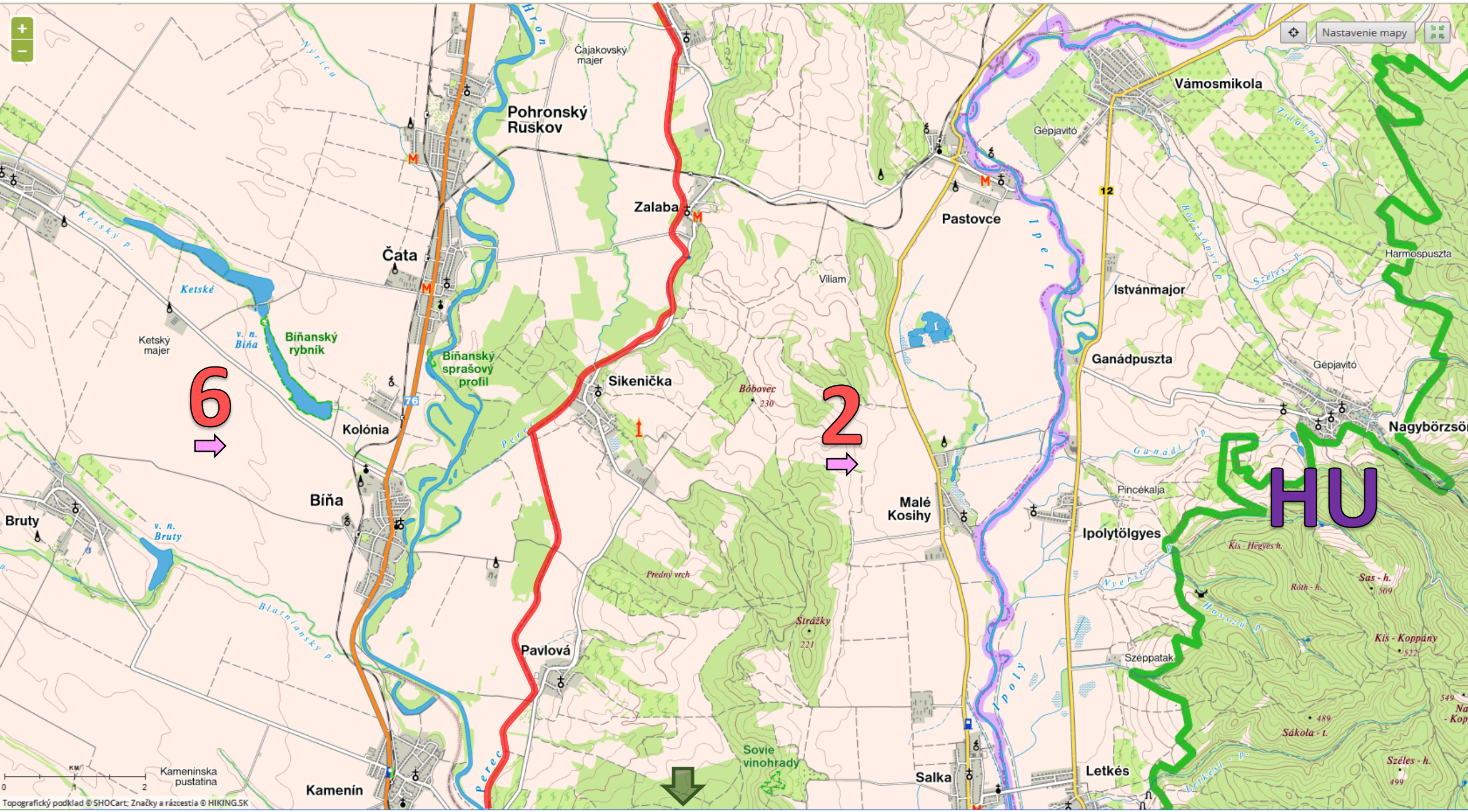
Nastavenie mapy
Čajakovský majer
Pohronský Ruskov
Vámosmikola
Gépjavító
Zalaba
Pastovce
Čata
Viliam
Istvánmajor
Harmospuszta
Ketské
Ketský majer
v. n. Bíňa
Bíňanský rybník
Bíňanský sprašový profil
Sikenička
Bóbovec
230
Ganádpuszta
Gépjavító
Nagybörzsö
6
2
HU
Kolónia
Malé Kosihy
Pincékalja
Bíňa
Bruty
v. n. Bruty
Ipolytölgyes
Predný vrch
Strážky
221
Kis - Hegyes h.
Sas - h.
509
Roth - h.
Kis - Koppány
522
Pavlová
Széppatak
489
Sákola - t.
Sovie vinohrady
Salka
Letkés
Széles - h.
499
549
Kameninska pustatina
Kamenín
KM
0
1
2
Topografický podklad © SHOCart; Značky a rázcestia © HIKING.SK
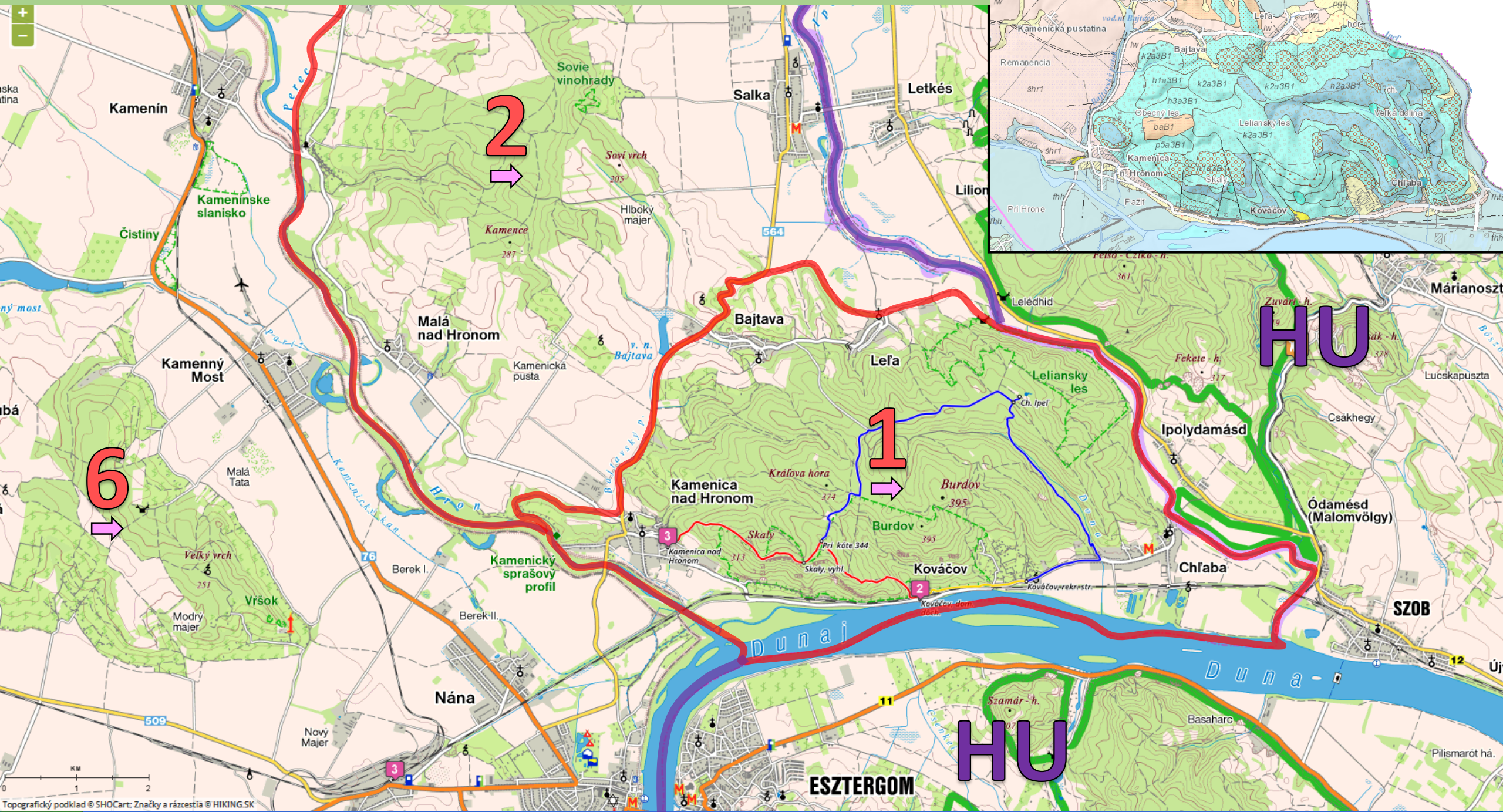
Do okr. 1 radené aj vyvreliny Z od Kamenice n. H. a SV od Bajtavy. Na Z je hranicou Bajtavský potok.