Tribeč

verzia 1b

Pavol Mereďa jun. 2025

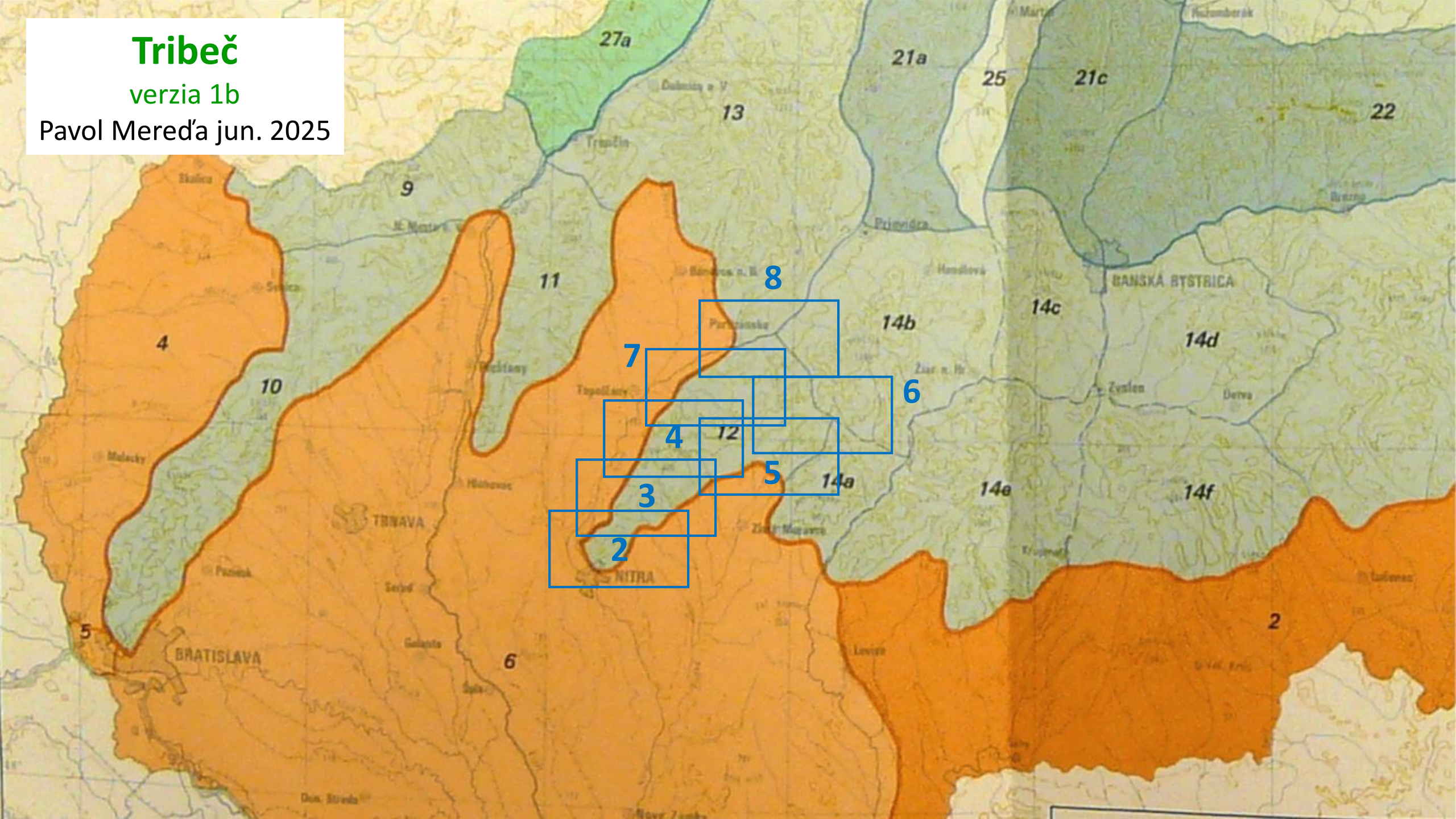

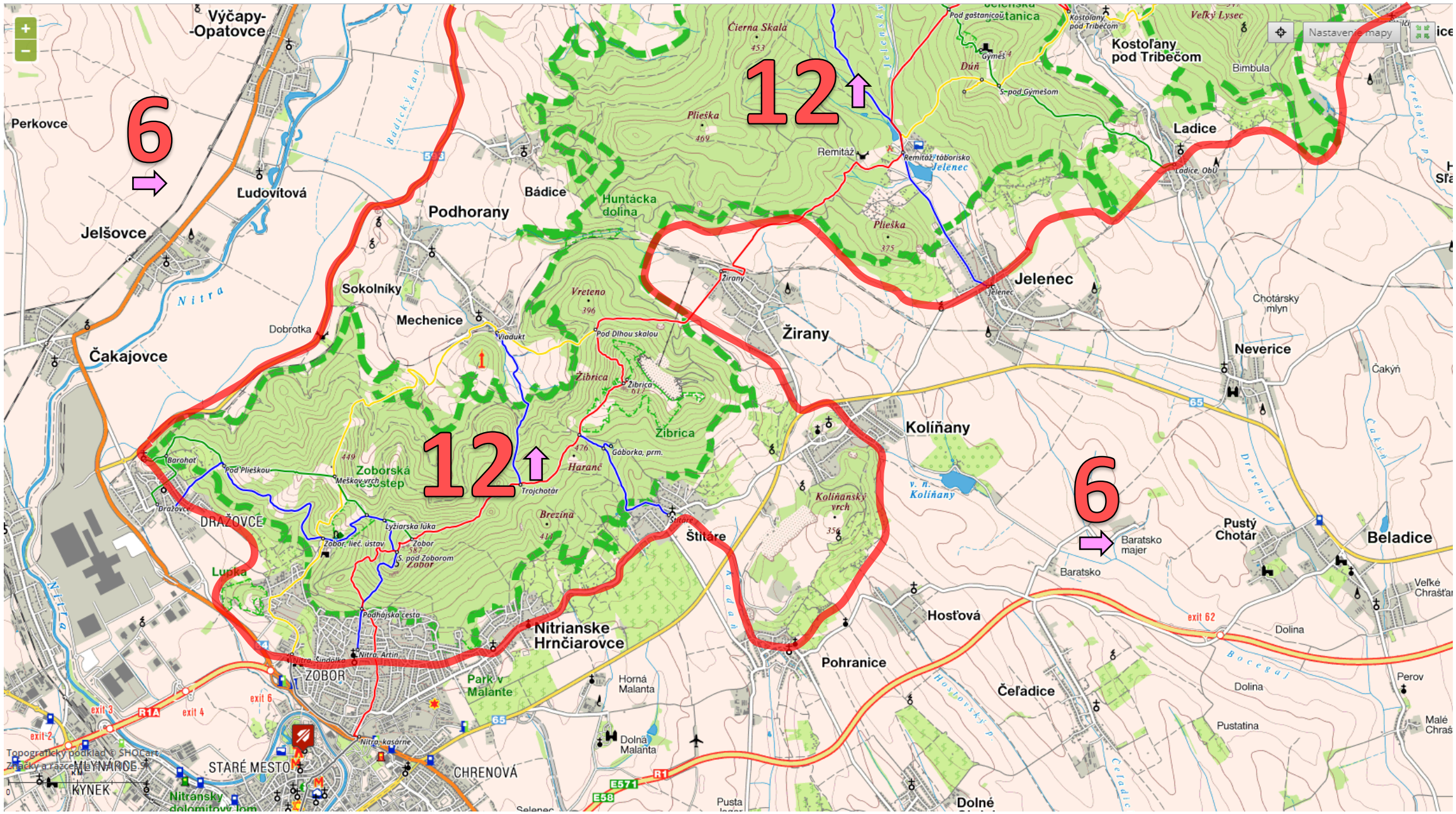
6
12
12
6
Výčapy-
-Opatovce
Perkovce
Ľudovítová
Jelšovce
Čakajovce
Nitra
Badický kan.
Podhorany
Bádice
Huntácka
dolina
Sokolníky
Mechenice
Dobrotka
Viadukt
Vreteno
Pod Dlhou skalou
Žibrica
Žibrica
Žibrica
Gáborka, prm.
Haranč
Trojchotár
Brezina
Zoborská
step
Meškov vrch
Pod Plieškou
Barohat
Dražovce
DRAŽOVCE
Lyžiarska lúka
Zobor, liečeb. ústav
Zobor
S. pod Zoborom
Zobor
Lupka
Podhajská cesta
Nitra, Šindolka
Nitra, Artin
ZOBOR
Nitra, kasárne
STARÉ MESTO
CHRENOVÁ
KÝNEK
Nitránsky
dolomitový lom
Nitrianske
Hrnčiarovce
Park v
Malante
Horná
Malanta
Dolná
Malanta
Pusta
Selenec
Štitáre
Štitáre
Kolíňanský
vrch
v. n.
Kolíňany
Kolíňany
Žirany
Žirany
Jelenec
Jelenec
Remitáž
Remitáž, táborisko
Jelenec
Plieška
469
Plieška
375
Čierna Skalá
453
Pod gaštanicou
Gymeš
Dúň
S-pod Gymešom
Kostoľany
pod Tribečom
Kostoľany
pod Tribečom
Veľký Lysec
Bimbula
Ladice
Ladice, Obú
Chotársky
mlyn
Neverice
Čakýň
Drevenica
Čakýň
Baratsko
majer
Baratsko
Pustý
Chotár
Beladice
Veľké
Chrašťany
Hosťová
Pohranice
Čeľadice
Hosťovský p.
Dolné
exit 62
Dolina
Bocegal
Dolina
Perov
Pustatina
Malé
Chraš
R1A
exit 3
exit 2
exit 4
exit 6
E571
E58
R1
65
Topografický podklad © SHOCart
Značky a trasy © MEYNARDE
km
Nastavenie mapy

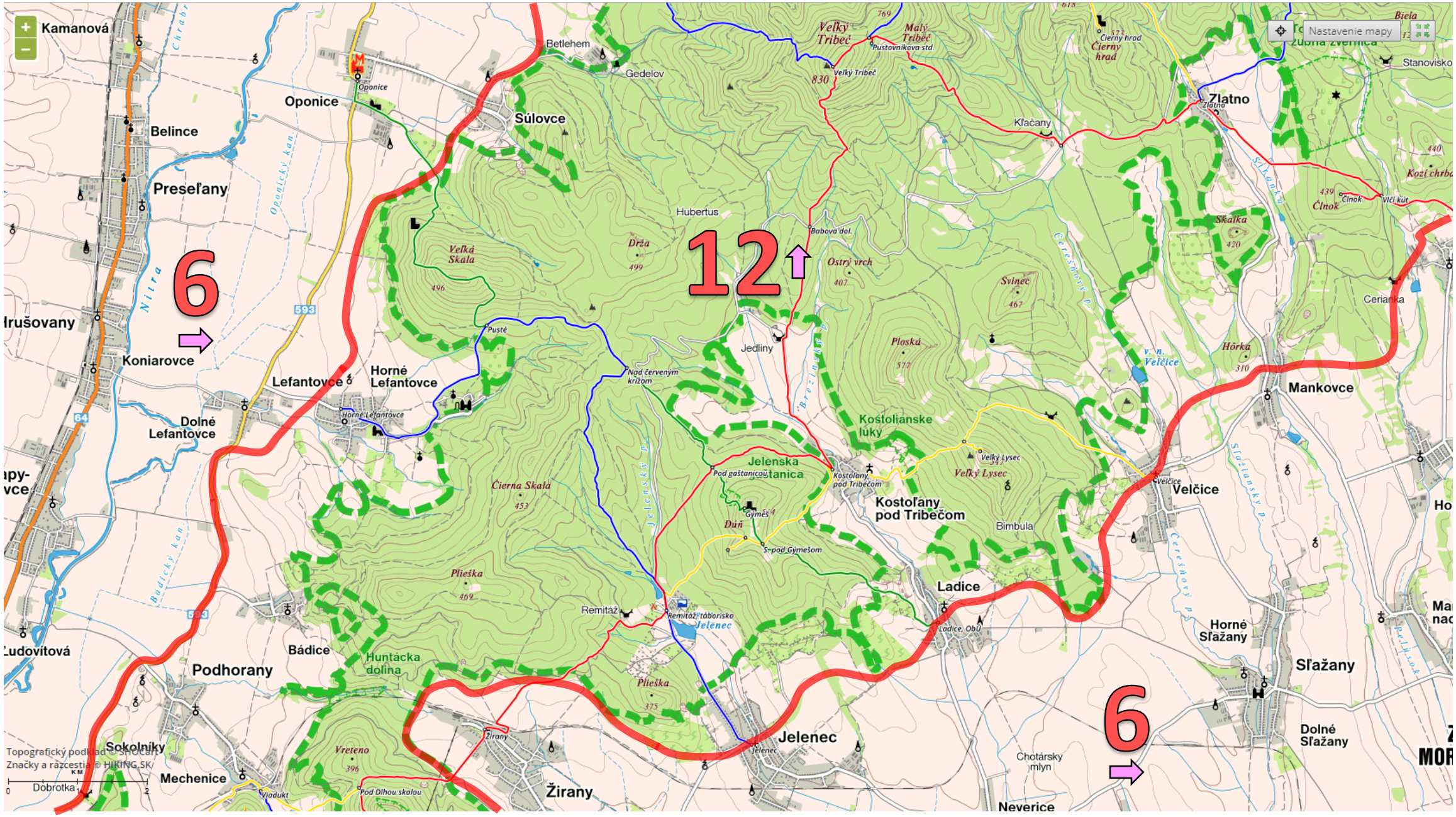
6
12
6
Kamanová
Belince
Preseľany
Oponice
Súlovce
Betlehem
Gedelov
Hubertus
Jedliny
Kostolianske lúky
Kostoľany pod Tribečom
Jelenska gštanica
Remitáž
Jelenec
Žirany
Ladice
Velčice
Mankovce
Zlatno
Kľačany
Horné Lefantovce
Lefantovce
Dolné Lefantovce
Koniarovce
Podhorany
Bádice
Huntácka dolina
Sokolníky
Mechenice
Horné Sľažany
Sľažany
Dolné Sľažany
Chotársky mlyn
Neverice
Veľký Tribeč
Malý Tribeč
Veľká Skala
Drža
Ostrý vrch
Svinec
Ploská
Veľký Lysec
Bimbula
Hórka
Skalka
Čierna Skala
Plieška
Vreteno
Dúň
Gymeš
Nitra
Topografický podklad © SHOCart
Značky a rázcestia © HIKING.SK
Nastavenie mapy

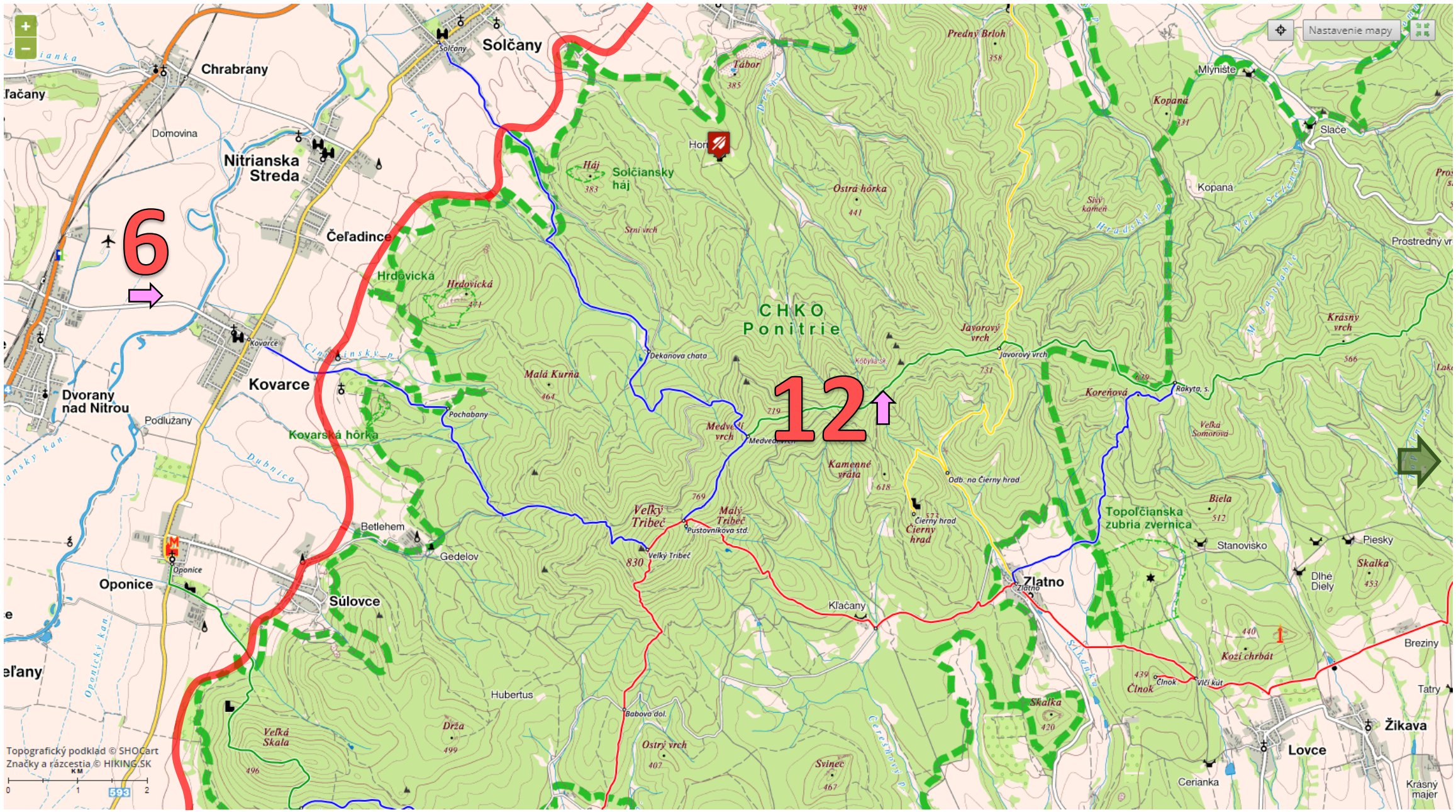
6
12
Nastavenie mapy
Solčany
Chrabrany
Domovina
Nitrianska Streda
Čeľadince
Hrdovická
Kovarce
Dvorany nad Nitrou
Podlužany
Kovarská hôrka
Oponice
Súlovce
Betlehem
Gedelov
Hubertus
Solčiansky háj
Tábor
Predný Brloh
Ostrá hôrka
CHKO Ponitrie
Dekanova chata
Malá Kurňa
Pochabany
Medveď vrch
Kamenné vráta
Veľký Tribeč
Malý Tribeč
Pustovníkova std.
Veľká Skala
Drža
Babova dol.
Ostrý vrch
Svinec
Kľačany
Zlatno
Javorový vrch
Koreňová
Rákyta, s.
Odb. na Čierny hrad
Čierny hrad
Topoľčianska zubria zvernica
Stanovisko
Piesky
Dlhé Diely
Skalka
Biela
Koží chrbát
Členok
Veľká Somorová
Kopaná
Mlyniště
Slače
Prostredný vr
Krásny vrch
Breziny
Tatry
Žikava
Lovce
Cerianka
Krásny majer
Topografický podklad © SHOCart
Značky a rázcestia © HIKING.SK
0
1
2
KM
593

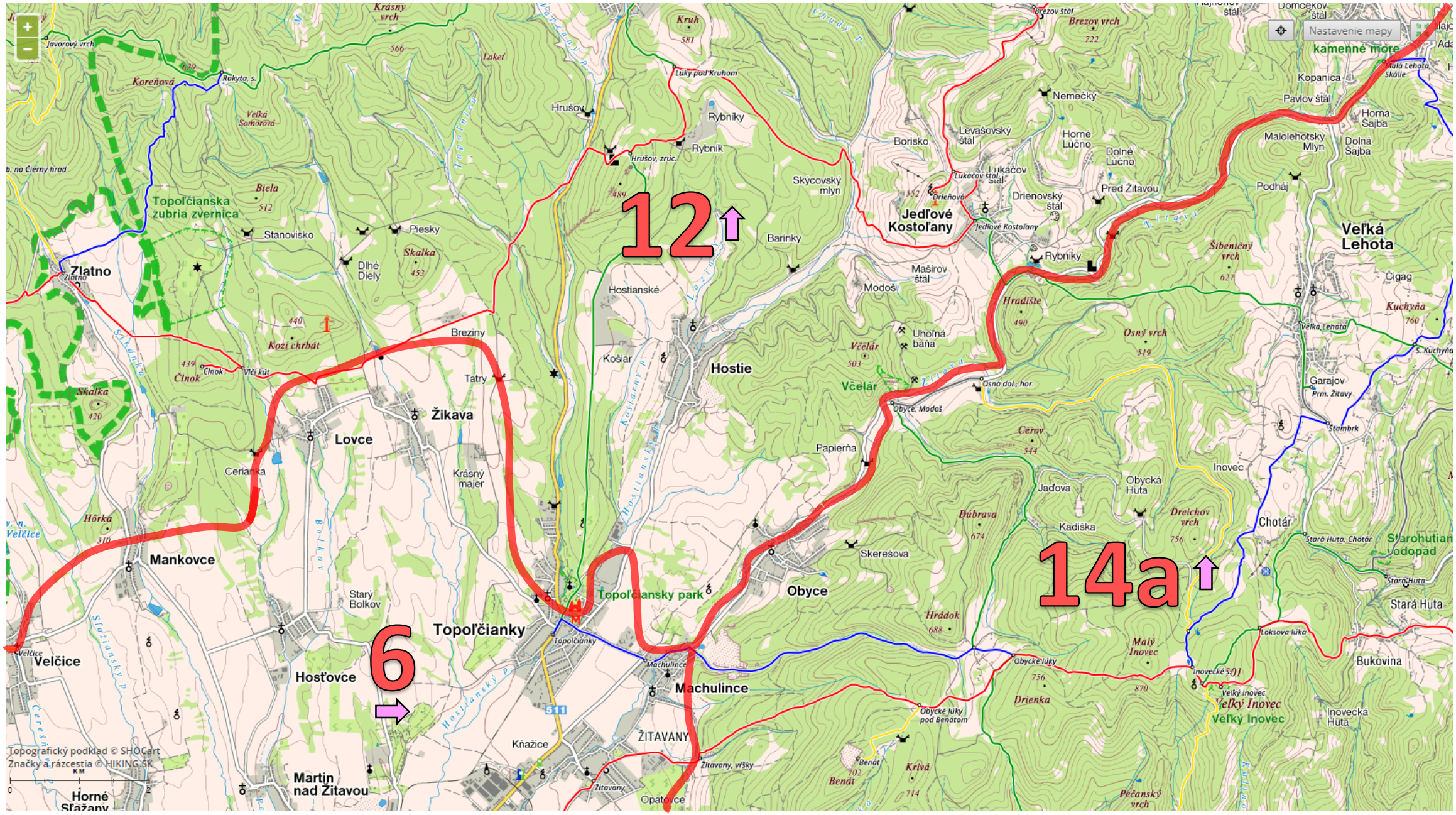
12
14a
6
Zlatno
Žikava
Lovce
Mankovce
Velčice
Hosťovce
Topoľčianky
Topoľčianskypark
Machulince
ŽITAVANY
Obyce
Hostie
Jedľové Kostoľany
Veľká Lehota
Veľký Inovec
Stará Huta
Bukovina
Chotár
Martin nad Žitavou
Horné Sľažany
Topoľčianska zubria zvernica
Topografický podklad © SHOCart
Značky a rázcestia © HIKING.SK

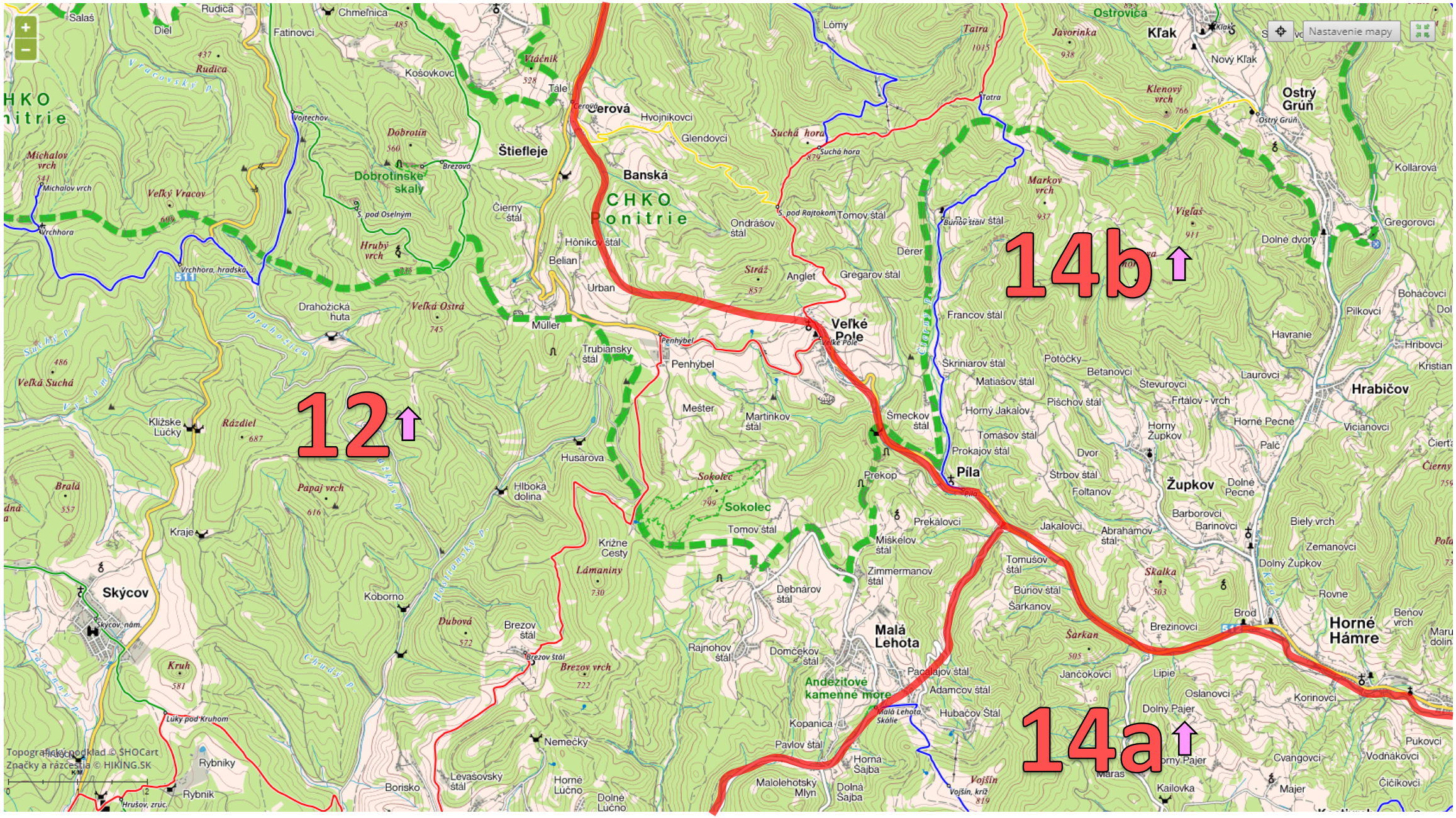
14b
12
14a
CHKO Ponitrie
Banská
Štiefleje
Veľké Pole
Pila
Malá Lehota
Horné Hámre
Hrabičov
Župkov
Skýcov
Kľak
Ostrý Grúň
Dobrotínske skaly
Andezitové kamenné more
Sokolec
Topografický podklad © SHOCart
Značky a rázcestia © HIKING.SK

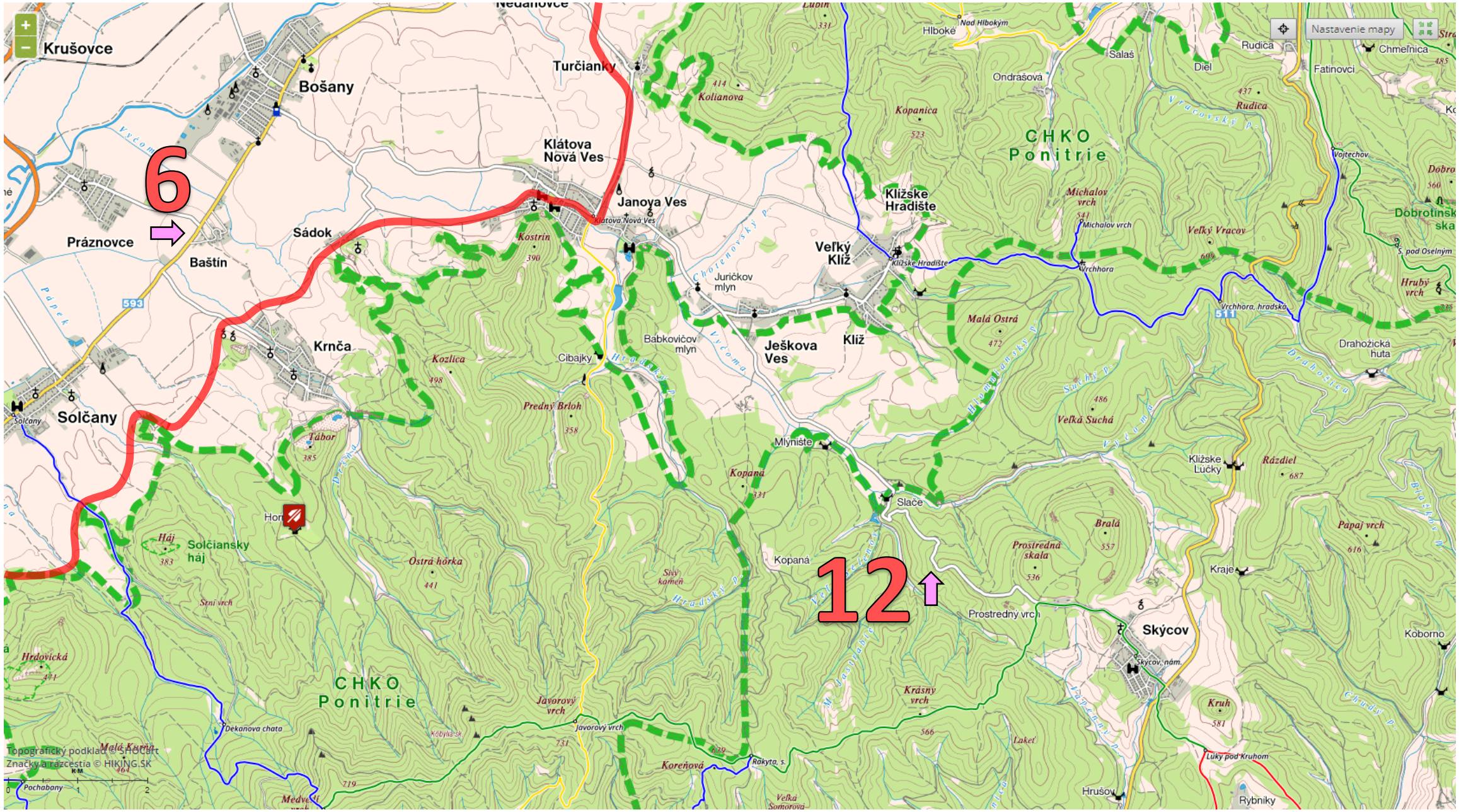
6
12
Krušovce
Bošany
Turčianky
Klátova Nová Ves
Janova Ves
Sádok
Práznovce
Baštín
Krnča
Solčany
Kliže
Veľký Kliž
Klížske Hradište
Ješkova Ves
Juričkov mlyn
Babkovičov mlyn
Cibajky
Mlynište
Slače
Kopaná
Skýcov
Hrušov
Rybníky
Koborno
Kraje
Klížske Lúčky
Drahožická huta
Fatinovci
Chmeľnica
Rudica
Diel
Salaš
Ondrašová
Hlboké
Nad Hlbokým
Nedanovce
CHKO Ponitrie
CHKO Ponitrie
Kolianova
Kopanica
Michalov vrch
Veľký Vracov
Malá Ostrá
Veľká Suchá
Rázdiel
Papaj vrch
Bralá
Prostredná skala
Prostredný vrch
Kruh
Krásny vrch
Laket
Kopaná
Kostrín
Kozlica
Predný Brloh
Tábor
Ostrá hôrka
Javorový vrch
Koreňová
Dekanova chata
Hrdovická
Háj
Solčiansky háj
Nastavenie mapy
Topografický podklad © SHOCart
Značky a rázcestia © HIKING.SK
Pochabany

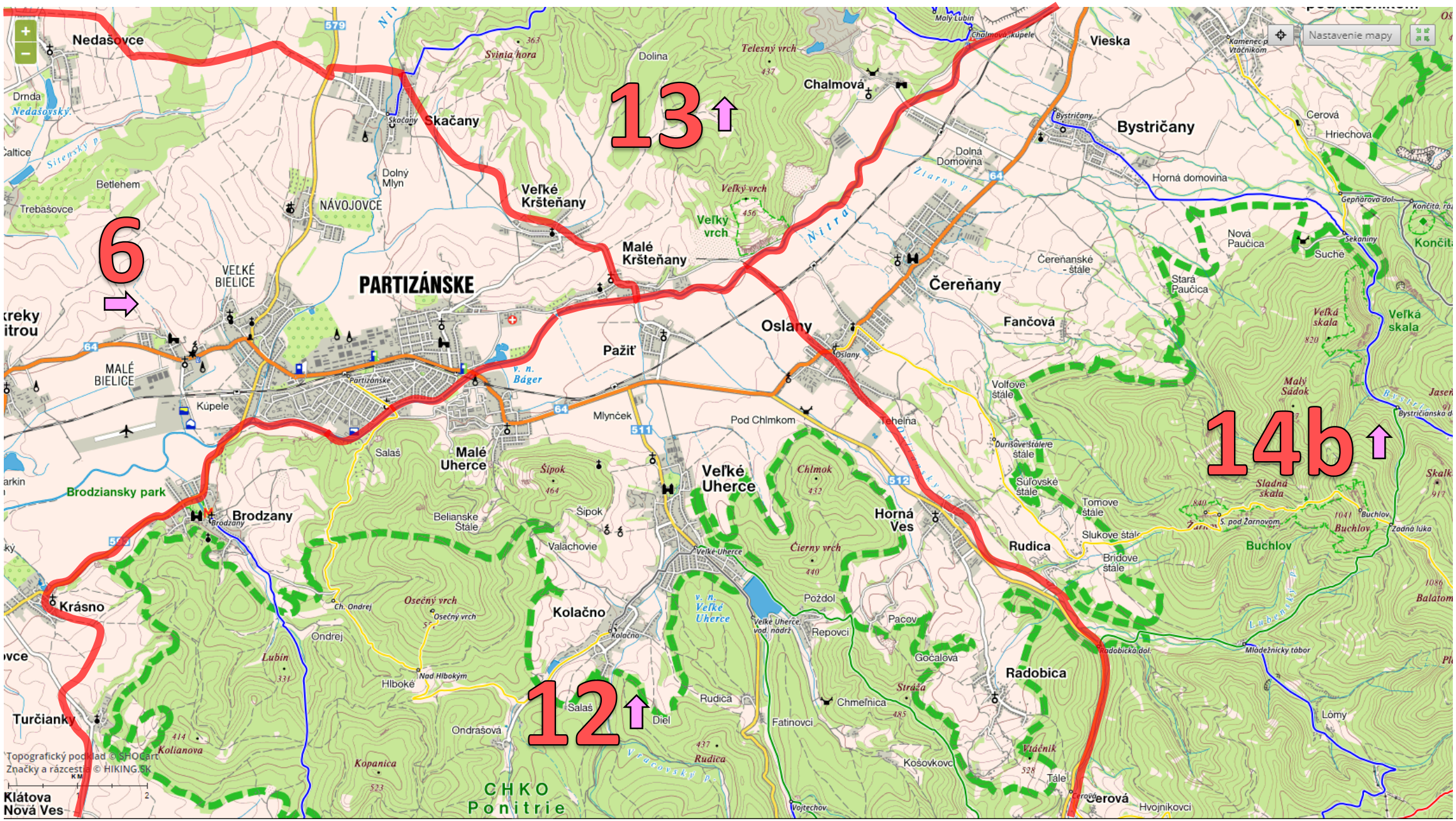
13
6
14b
12
Nedašovce
Drnda
Nedašovský
Caltice
Betlehem
Trebašovce
Skačany
Dolný Mlyn
NÁVOJOVCE
Veľké Kršteňany
Svinia hora
Dolina
Telesný vrch
Chalmová
Vieska
Bystričany
Cerová
Hriechová
Dolná Domovina
Horná domovina
Veľký vrch
Malé Kršteňany
VEĽKÉ BIELICE
PARTIZÁNSKE
Čereňany
Čereňanské - stále
Nová Paučica
Stará Paučica
Suché
Fančová
Oslany
Pažiť
v. n. Báger
MALÉ BIELICE
Kúpele
Mlynček
Pod Chlmkom
Volfove stále
Durišove stále
Súľovské stále
Tomove stále
Slukove stále
Bridove stále
Veľká skala
Malý Sádok
Sladná skala
Buchlov
Brodziansky park
Brodzany
Salaš
Malé Uherce
Šípok
Veľké Uherce
Chlmok
Horná Ves
Rudica
Belianske Stále
Valachovie
Čierny vrch
Krásno
Osečný vrch
Kolačno
v. n. Veľké Uherce
Repovci
Pacov
Poždol
Ondrej
Lubín
Hlboké
Nad Hlbokým
Gocalová
Radobica
Stráža
Chmeľnica
Turčianky
Diel
Ondrašová
Fatinovci
Kolianova
Kopanica
Košovkovc
Vtáčnik
Tále
Lómy
Hvojnikovci
Klátova Nová Ves
CHKO Ponitrie
Topografický podklad © SHOCart
Značky a rázcesta © HIKING.SK
Nastavenie mapy