Vtáčnik

verzia 1b

Pavol Mereďa jun. 2024

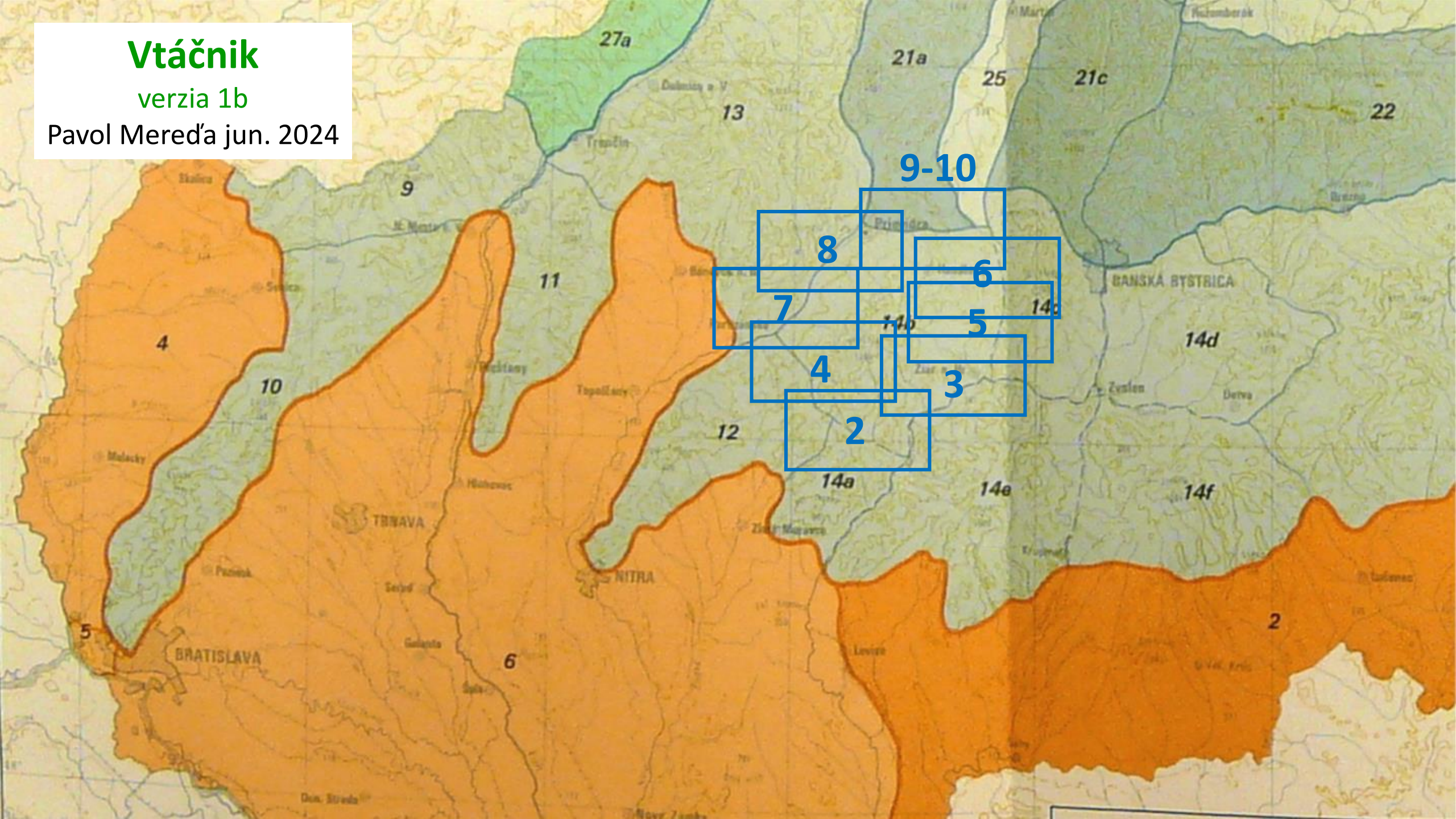

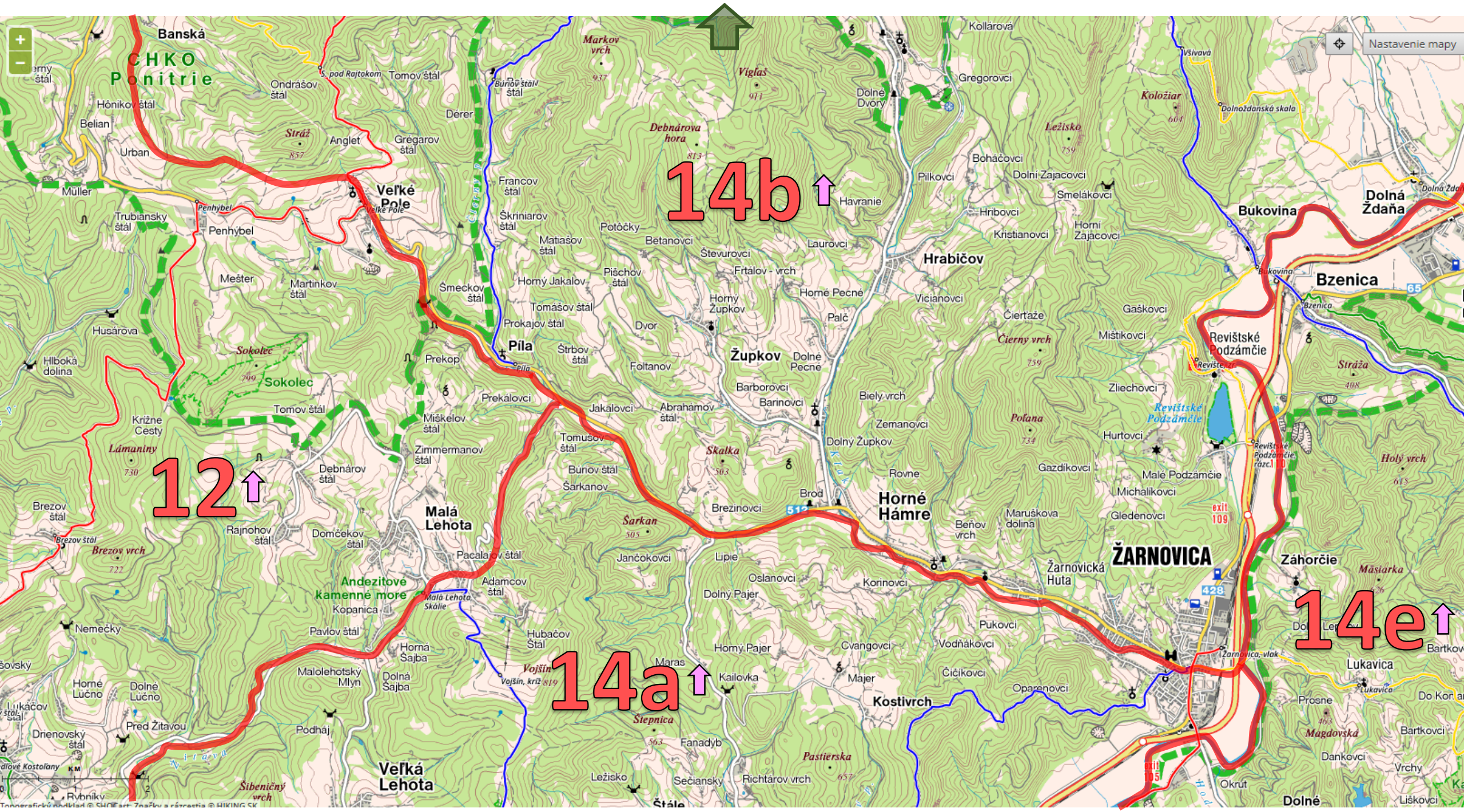
14b
12
14a
14e
Nastavenie mapy
CHKO Ponitrie
Banská
Veľké Pole
Malá Lehota
Veľká Lehota
Horné Hámre
Hrabičov
Bukovina
Bzenica
Dolná Ždaňa
ŽARNOVICA
Kostivrch
Lukavica
Záhorčie
Revištské Podzámčie
Župkov
Píla
Sokolec
Andezitové kamenné more
Topografický podklad © SHOCart; Značky a rázcestia © HIKING.SK

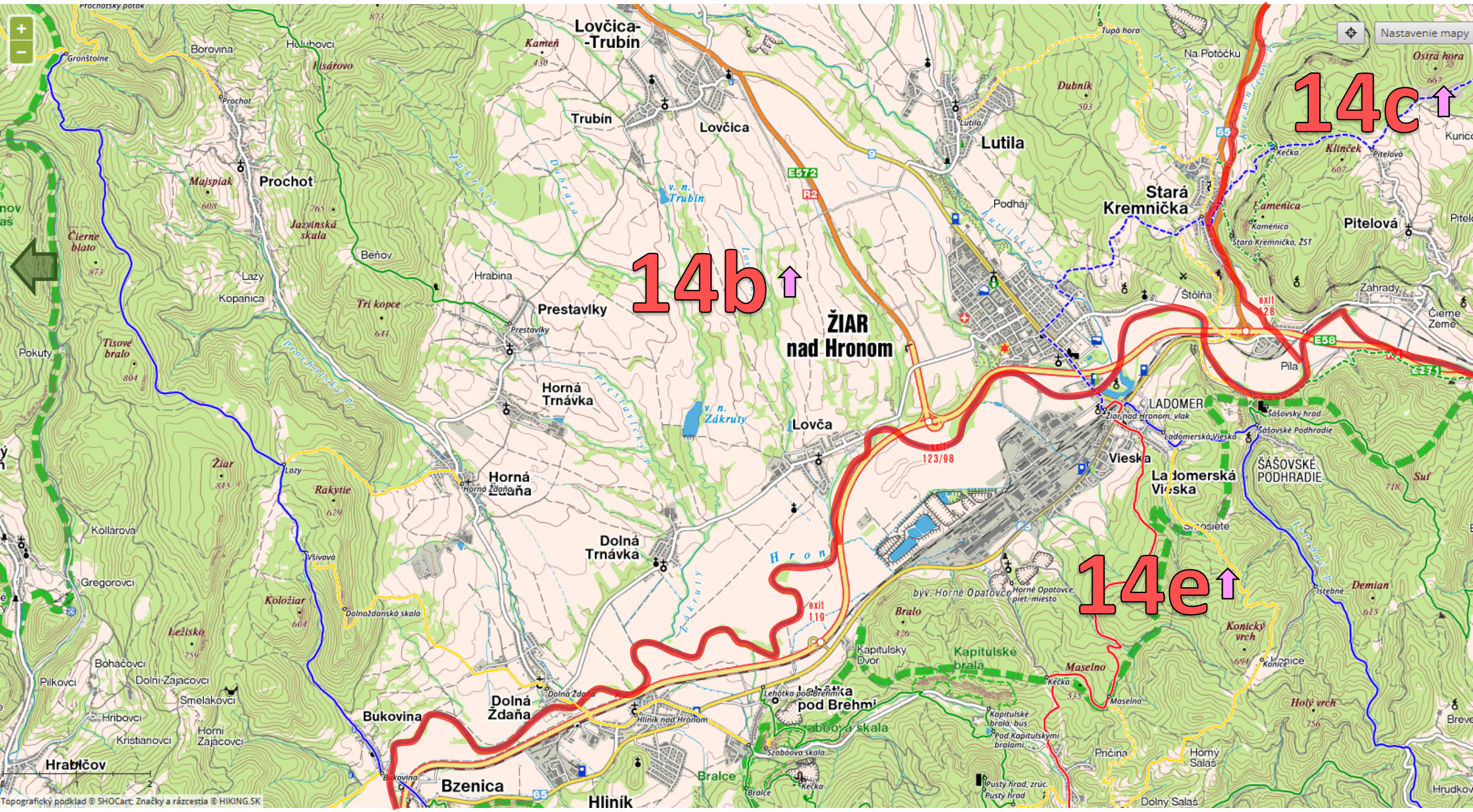
14c
14b
14e
Nastavenie mapy
Lovčica-
-Trubín
Trubín
Lovčica
Lutila
Stará
Kremnička
Pitelová
Prochot
Majspiak
Jazvinská
skala
Čierne
blato
Beňov
Lazy
Kopanica
Tri kopce
Hrabina
Prestavlky
ŽIAR
nad Hronom
Horná
Trnávka
Lovča
Horná
Žďaňa
Dolná
Trnávka
Žiar
Rakytie
Kollárová
Gregorovci
Koložiar
Ležisko
Boháčovci
Pilkovci
Dolni Zajacovci
Smelákovci
Hribovci
Kristianovci
Horni
Zajácovci
Hrabičov
Bukovina
Dolná
Žďaňa
Bzenica
Hliník
Tisové
bralo
Pokuty
Podhaj
Štôlňa
Pila
Záhrady
Čierne
Zeme
LADOMER
Vieska
Ladomerská
Vieska
ŠÁŠOVSKÉ
PODHRADIE
Kapitulský
Dvor
Kapitulské
bralá
Maselno
Bralo
Lehôtka
pod Brehmi
Szabóova skala
Bralce
Pričina
Horný
Salaš
Dolný Salaš
Demian
Konický
vrch
Holý vrch
Suť
Ostrá hora
Na Potôčku
Dubník
Klinček
Kamenica
Kurico
Hron
Dubrava
Prochotský p.
Lutilský p.
Kremnický p.
Jelšový p.
Istebný p.
E572
R2
E58
E571
exit
123/98
exit
119
exit
128
Topografický podklad © SHOCart; Značky a rázcestia © HIKING.SK

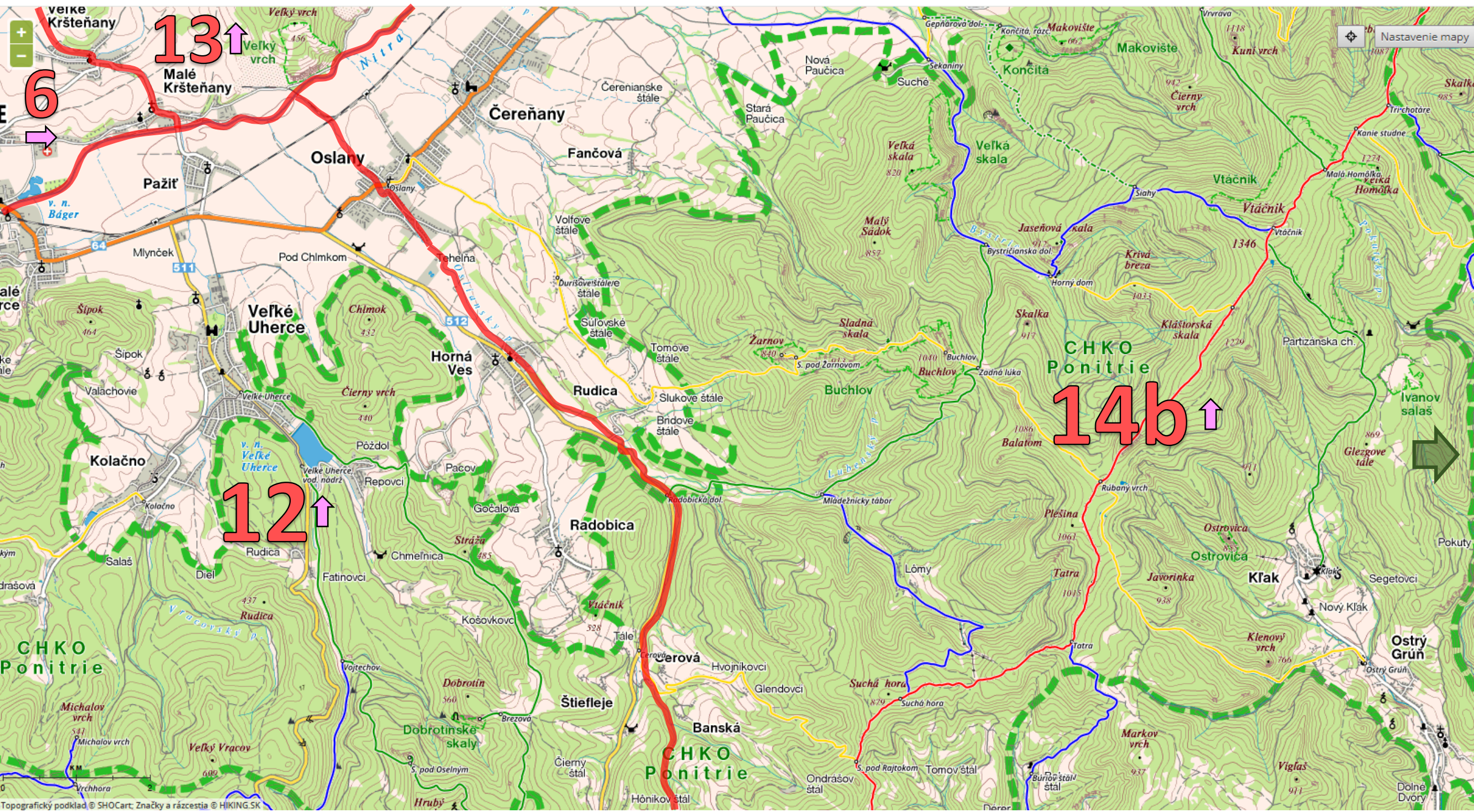
13
6
12
14b
Nastavenie mapy
Veľké Kršteňany
Malé Kršteňany
Veľký vrch
Nitra
Čereňany
Oslany
Pažiť
v. n. Báger
Mlynček
Pod Chlmkom
Tehelňa
Veľké Uherce
Horná Ves
Rudica
Radobica
Kolačno
v. n. Veľké Uherce
Pôždol
Pacov
Repovci
Gočalová
Chmeľnica
Fatinovci
Košovkovce
Štiefleje
Banská
Cerová
Hvojnikovci
Glendovci
Dobrotín
Dobrotínske skaly
Michalov vrch
Veľký Vracov
Vrchhora
Salaš
Diel
Valachovie
Šípok
Chlmok
Čierny vrch
Fančová
Volfove štále
Súľovské štále
Tomove štále
Slukove štále
Bndove štále
Radobická dol.
Žarnov
Buchlov
Mládežnícky tábor
Lomy
Nová Paučica
Stará Paučica
Suché
Sekaniny
Gepňárova dol.
Končitá
Makovište
Veľká skala
Malý Sádok
Jaseňová skala
Bystričianska dol.
Horný dom
Krivá breza
Skalka
Sladná skala
Kláštorská skala
Balatom
Plešina
Tatra
Suchá hora
Markov vrch
Vtáčnik
1346
Kuni vrch
Čierny vrch
Trichotáre
Kanie studne
Malá Homôlka
Veľká Homôlka
Partizánska ch.
Ivanov salaš
Glezgove tále
Rúbaný vrch
Ostrovica
Javorinka
Kľak
Nový Kľak
Segetovci
Pokuty
Klenový vrch
Ostrý Grúň
Vigľaš
Dolné Dvory
Tomov štál
Ondrášov štál
Burov štál
Hónikov štál
Dérer
CHKO Ponitrie
CHKO Ponitrie
CHKO Ponitrie
Topografický podklad © SHOCart; Značky a rázcestia © HIKING.SK

14b
14c
KREMNICA
Kopernica
Lúčky
Horná Ves
Dolná Ves
Nevoľné
Bartošova Lehôtka
Janova Lehota
Slaská
Kosorín
Nová Lehota
Horný koniec
Handlovský
Lovčica-Trubín
Ihráč
Jastrabá
Jastrabská skala
Ihráčske kamenné more
Bujačia lúka
Kremnický štít
Kremnický Štós
Tri Domy
Junákovo
Triesky
Jazvečia skala
Kolo
Bernardov
Homoľa
Vysoká hora
Peklo
Plešina
Brestový diel
Čertov vrch
Horný chlm
Žiar
Žiarce
Bukoviny
Budiná
Ostrá hora
Hrabiky
Na Potôčku
Tupá hora
Jama
Horná Klapa
Veľký háj
Obrázok
Sulina
Kameň
Ábelov Mlyn
Dererov Mlyn
Ihráčska Pila
Jastrabský mlyn
Mlyn
Pod Kopernicou
Slobodné
Pod Peňažnou
Peňažný kríž
Nevoľné
Lazy
Toliar, rekr. str.
Partizánska dol.
Kremnica
Horná Ves, rázc.
Kremnický Štós
Krahulčí vrch
Krahulčí štít
Javo
Labušen
E572
Nastavenie mapy
Topografický podklad © SHOCart; Značky a rázcestia © HIKING.SK

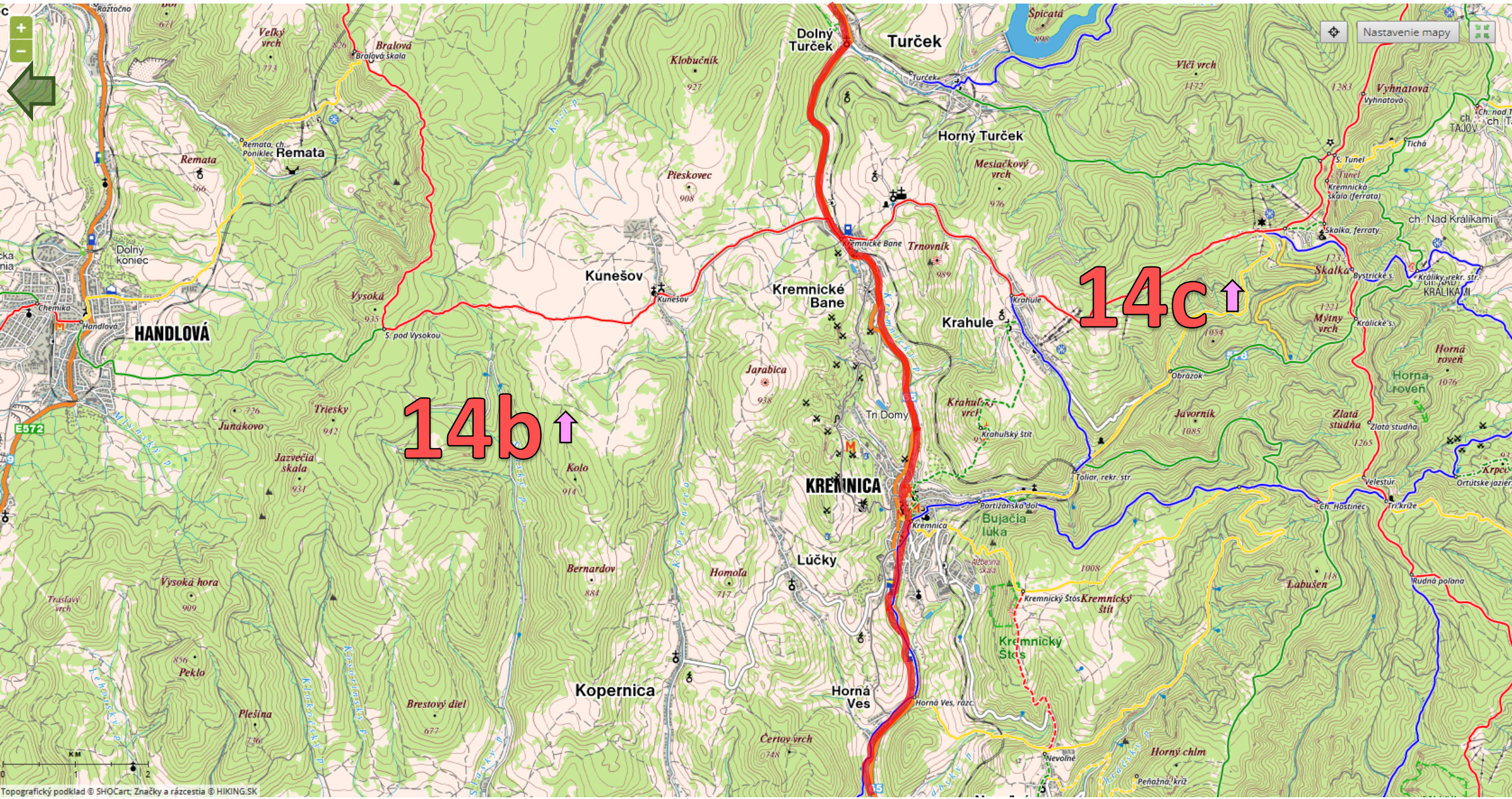
14b
14c
Nastavenie mapy
Dolný Turček
Turček
Horný Turček
Remata
Dolný koniec
HANDLOVÁ
Kunešov
Kremnické Bane
Krahule
KREMNICA
Tri Domy
Lúčky
Kopernica
Horná Ves
Bujačia lúka
Kremnický Štós
Kremnický štít
Horná roveň
ch. Nad Králikami
Skalka
Mýtny vrch
Javorník
Zlatá studňa
Velestúr
Tri kríže
Labušen
Rudná polana
Vyhnatová
Vlčí vrch
Špicatá
Mesiačkový vrch
Trnovník
Klobučník
Pieskovec
Bralová
Veľký vrch
Vysoká
Triesky
Juňakovo
Jazvečia skala
Kolo
Jarabica
Bernardov
Homoľa
Vysoká hora
Peklo
Plešina
Brestový diel
Čertov vrch
Horný chlm
Nevoľné
Peňažný kríž
Obrázok
Toliar, rekr. str.
Partizánska dol.
Kremnica
Králiky, rekr. str.
Králické s.
Bystrické s.
Skalka, ferraty
Kremnická skála (ferrata)
S. Tunel
Tichá
Vyhnatová
Ch. TAJOV
Ch. nad T
Remata, ch. Poniklec
Bralová skála
Kremnické Bane
Krahulec vrch
Krahulský štít
Kremnický Štós
Alžbetina skála
Horná Ves, rázc.
S. pod Vysokou
Chemka
Handlová
Ortútske jazier
Ch. Hostinec
Raztočno
E572
KM
0
1
2
Topografický podklad © SHOCart; Značky a rázcestia © HIKING.SK

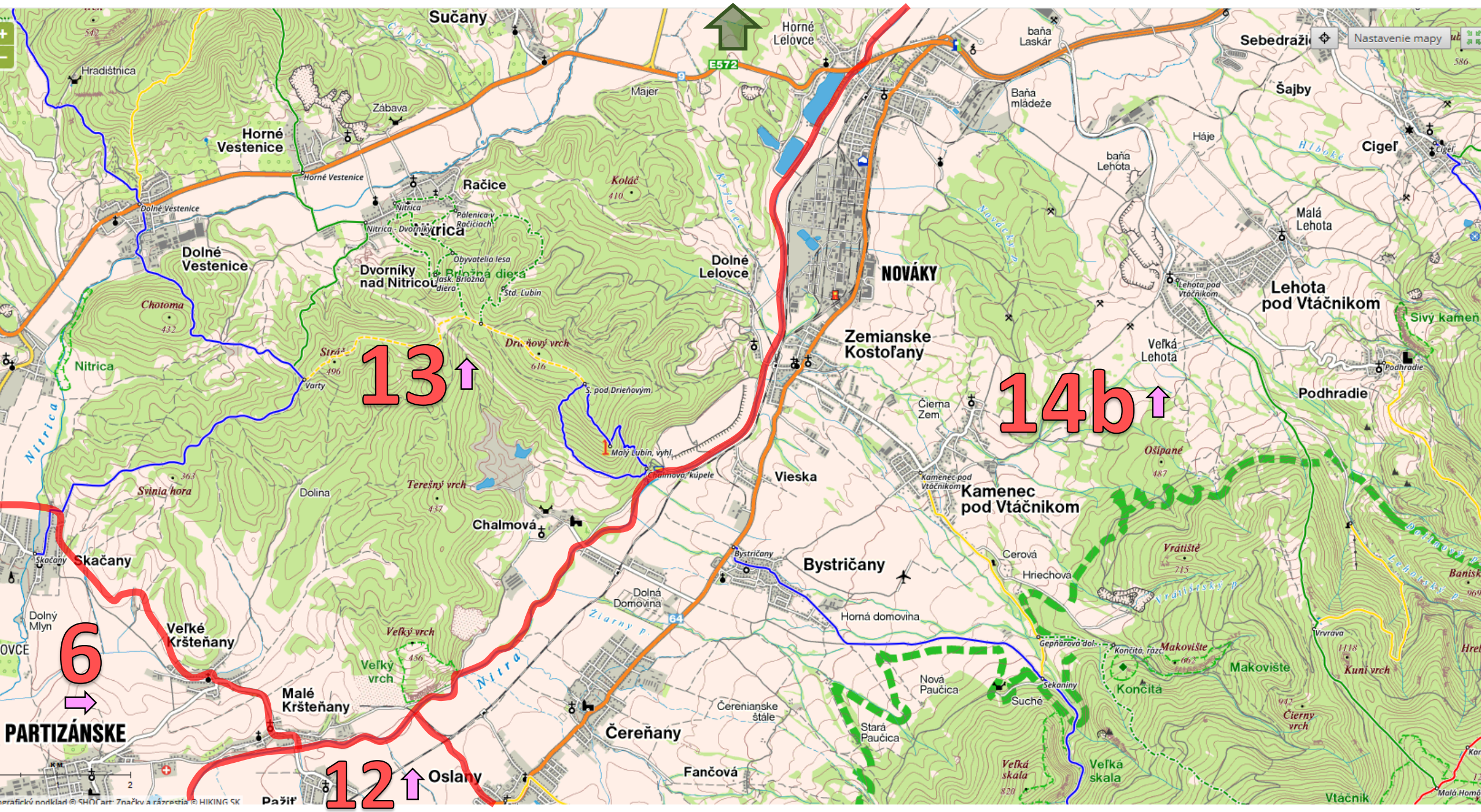
Sučany
Horné Lelovce
E572
baňa Laskár
Sebedraži
Nastavenie mapy
Hradištnica
Majer
Baňa mládeže
Šajby
Zábava
Horné Vestenice
Horné Vestenice
Háje
Cigeľ
baňa Lehota
Hlboké
Koláč
410
Racice
Nitrica
Palenica v Racičiach
Nitrica - Dvorníky
Nitrica
Malá Lehota
Dolné Vestenice
Dolné Vestenice
Obyvatelia lesa
Dvorníky nad Nitricou
Brložná diera
Jask. Brložná diera
Std. Lubín
Dolné Lelovce
NOVÁKY
Lehota pod Vtáčnikom
Lehota pod Vtáčnikom
Sivý kameň
Chotoma
432
Zemianske Kostoľany
Veľká Lehota
Nitrica
Strá
496
Varty
13
Drieňový vrch
616
S. pod Drieňovým
Podhradie
Podhradie
14b
Čierna Zem
Nitrica
Malý Lubín, vyhl.
Chalmova, kúpele
Ošípané
487
Vieska
Kamenec pod Vtáčnikom
Kamenec pod Vtáčnikom
Svinia hora
363
Dolina
Terešný vrch
437
Chalmová
Bystričany
Bystričany
Cerová
Hriechová
Vrátiště
715
Skačany
Skačany
Dolná Domovina
Horná domovina
Dolný Mlyn
Veľké Krštеňany
Veľký vrch
456
Veľký vrch
Nitra
Žiarny p.
64
Gepňárova dol.
Končitá, rázc.
Makovište
Makovište
Vrvrava
1118
Kuni vrch
6
Nová Paučica
Šekaniny
Suché
Končitá
Malé Krštеňany
Čerenianske štále
Černý vrch
942
PARTIZÁNSKE
Čereňany
Stará Paučica
Veľká skala
820
Veľká skala
12
Oslany
Fančová
Pažiť
Vtáčnik
Malá Homô

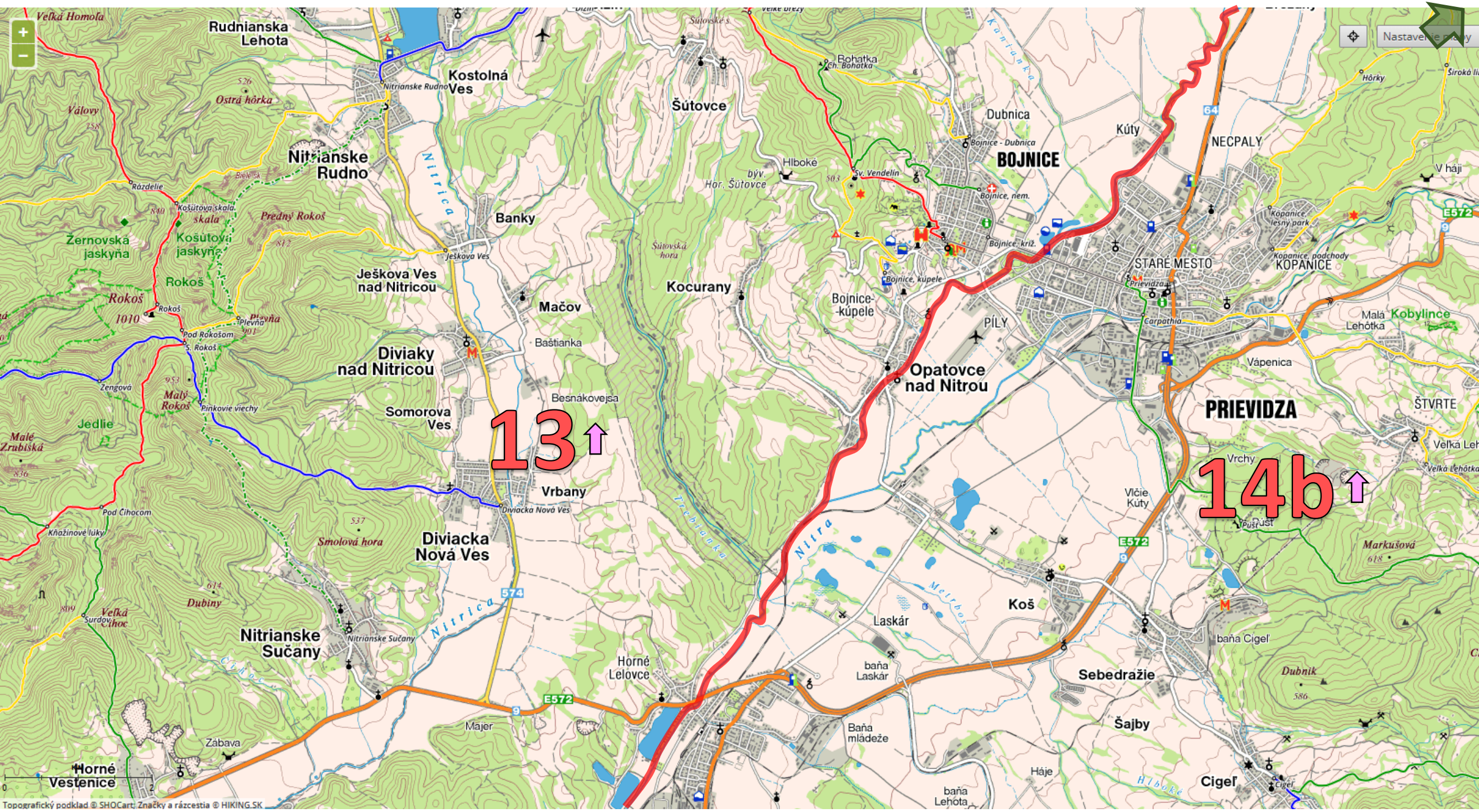
13
14b
Rudnianska Lehota
Kostolná Ves
Nitrianske Rudno
Šútovce
Dubnica
Kúty
NECPALY
BOJNICE
Hlboké
Banky
Ješkova Ves nad Nitricou
Kocurany
Mačov
Baštianka
Bojnice-kúpele
PÍLY
STARÉ MESTO
KOPANICE
Malá Lehôtka
Kobylince
Vápenica
Opatovce nad Nitrou
PRIEVIDZA
ŠTVRTE
Diviaky nad Nitricou
Besnákovejsa
Somorova Ves
Vrbany
Diviacka Nová Ves
Vrchy
Vlčie Kúty
Koš
Laskár
baňa Cigeľ
Nitrianske Sučany
Horné Lelovce
baňa Laskár
Sebedražie
Šajby
Majer
Baňa mládeže
Zábava
Horné Vestenice
Háje
baňa Lehota
Cigeľ
Nitrica
Nitra
Topografický podklad © SHOCart; Značky a rázcestia © HIKING.SK

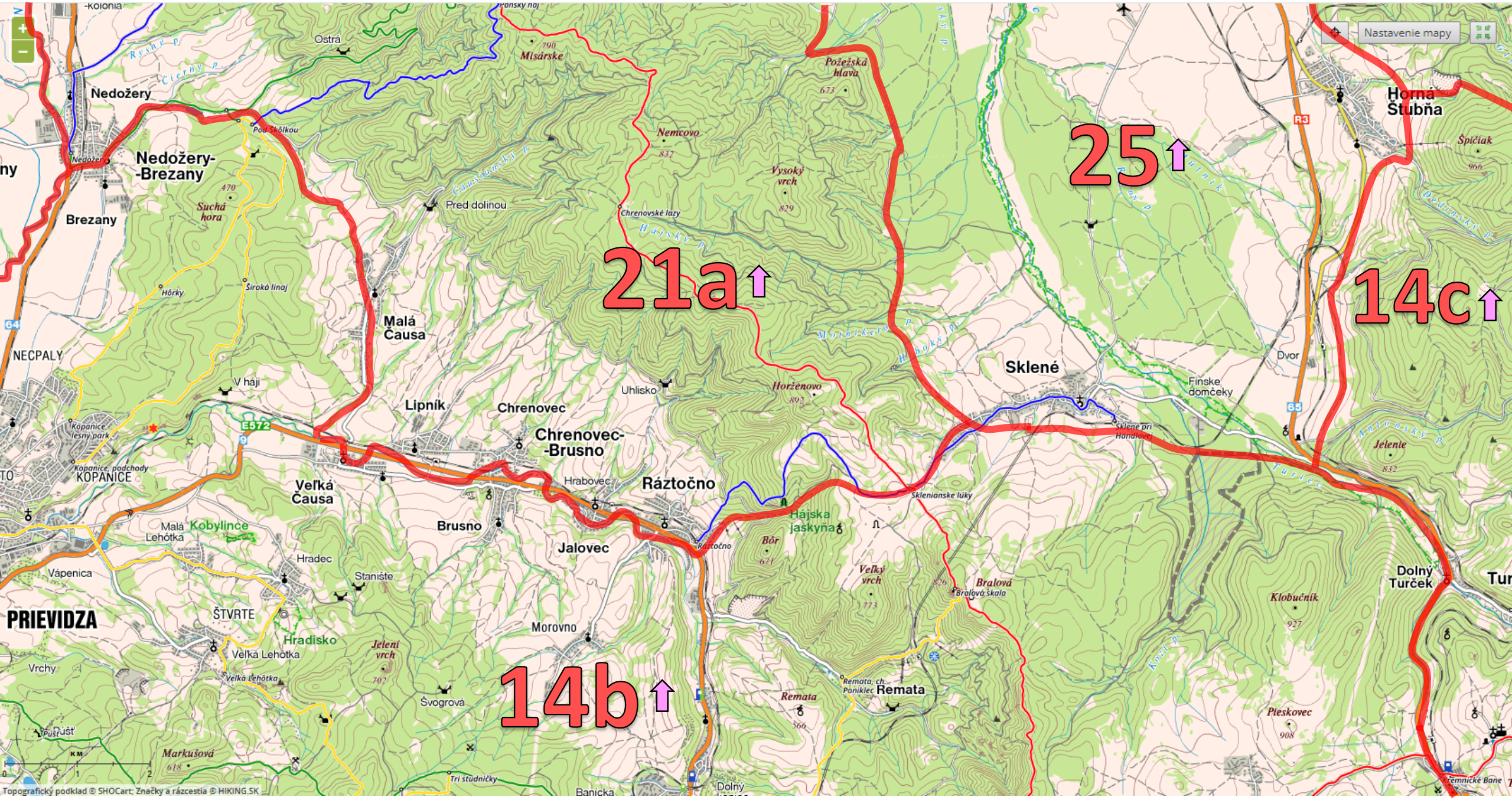
25
21a
14c
14b
Nedožery
Nedožery-
-Brezany
Brezany
Ostrá
Misárske
Požežská hlava
Nemcovo
Vysoký vrch
Chrenovské lazy
Pred dolinou
Suchá hora
Malá Čausa
NECPALY
Lipník
Chrenovec
Chrenovec-
-Brusno
Uhlisko
Horženovo
Sklené
Finské domčeky
Dvor
Horná Štubňa
Špičiak
Jelenie
Veľká Čausa
Hrabovec
Ráztočno
Brusno
Jalovec
Hájska jaskyňa
Bôr
Veľký vrch
Bralová
Bralová skala
Klobučník
Dolný Turček
Kopanice
KOPANICE
Malá Lehôtka
Kobylince
Hradec
Staniše
Vápenica
PRIEVIDZA
ŠTVRTE
Hradisko
Veľká Lehôtka
Morovno
Jelení vrch
Švogrová
Remata
Pieskovec
Markušová
Tri studničky
Banická
Dolný
Nastavenie mapy
Topografický podklad © SHOCart; Značky a rázcestia © HIKING.SK

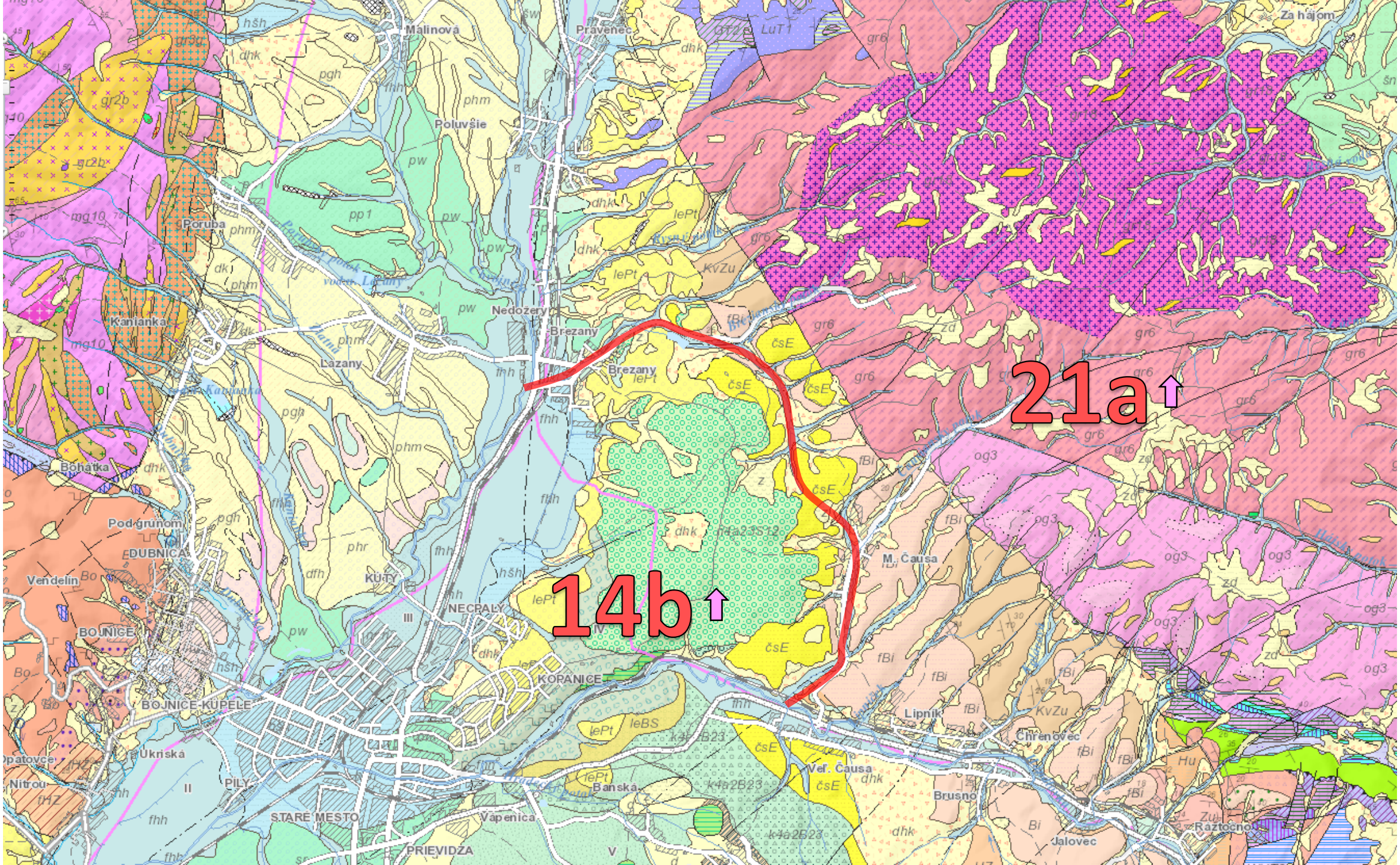
21a
14b
Malinová
Pravenec
Poluvšie
Poruba
Kanianka
Nedožerný
Brezany
Lazany
Bohatka
Pod grunom
EDUBNICA
Vendelín
KUTY
NECPALY
BOJNICE
KORANICE
BOJNICE-KÚPELE
Úkriská
Nitrou
PILY
STARÉ MESTO
PRIEVIDZA
Banská
Vápenica
M. Čausa
Veľ. Čausa
Lipník
Chrenovec
Brusno
Jalovec
Raztocno
Za hájom