Stredné Pohornádie

verzia 1

Pavol Mereďa jun. 2021

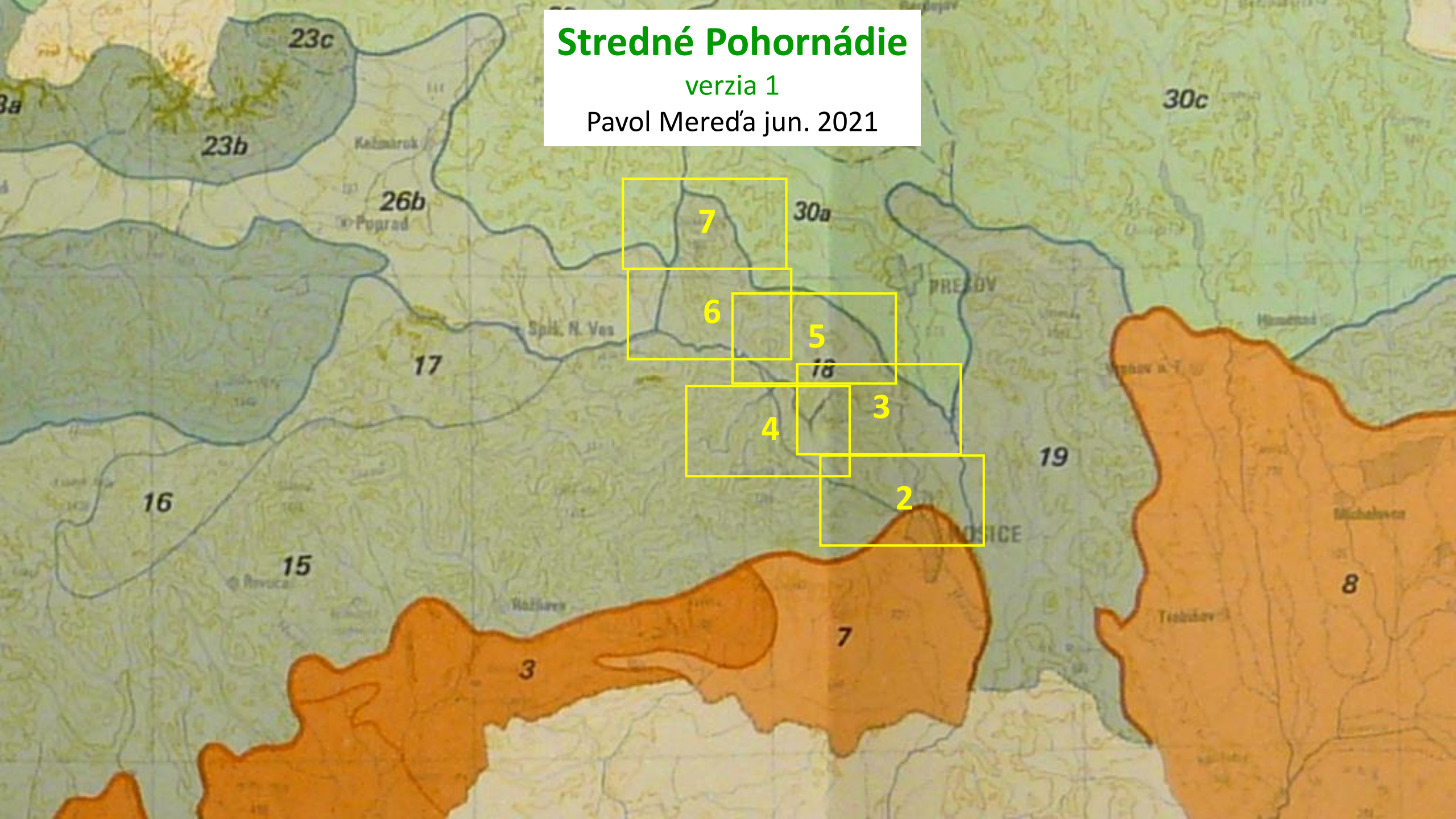

Hranica medzi okresmi 15 a 18 ide na východe potokom Čermeľ, smerom nadol až po Kostoliansku cestu.

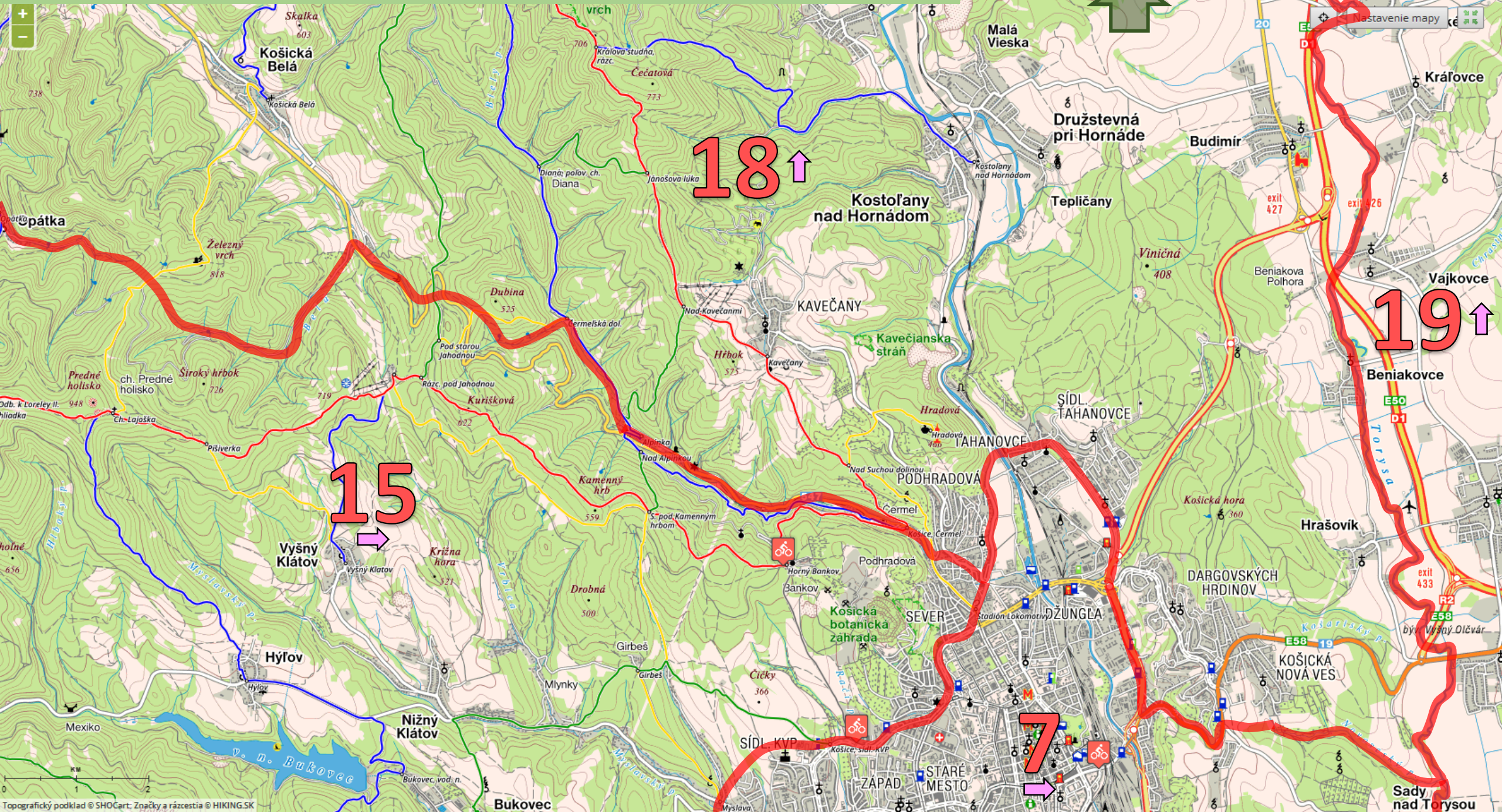

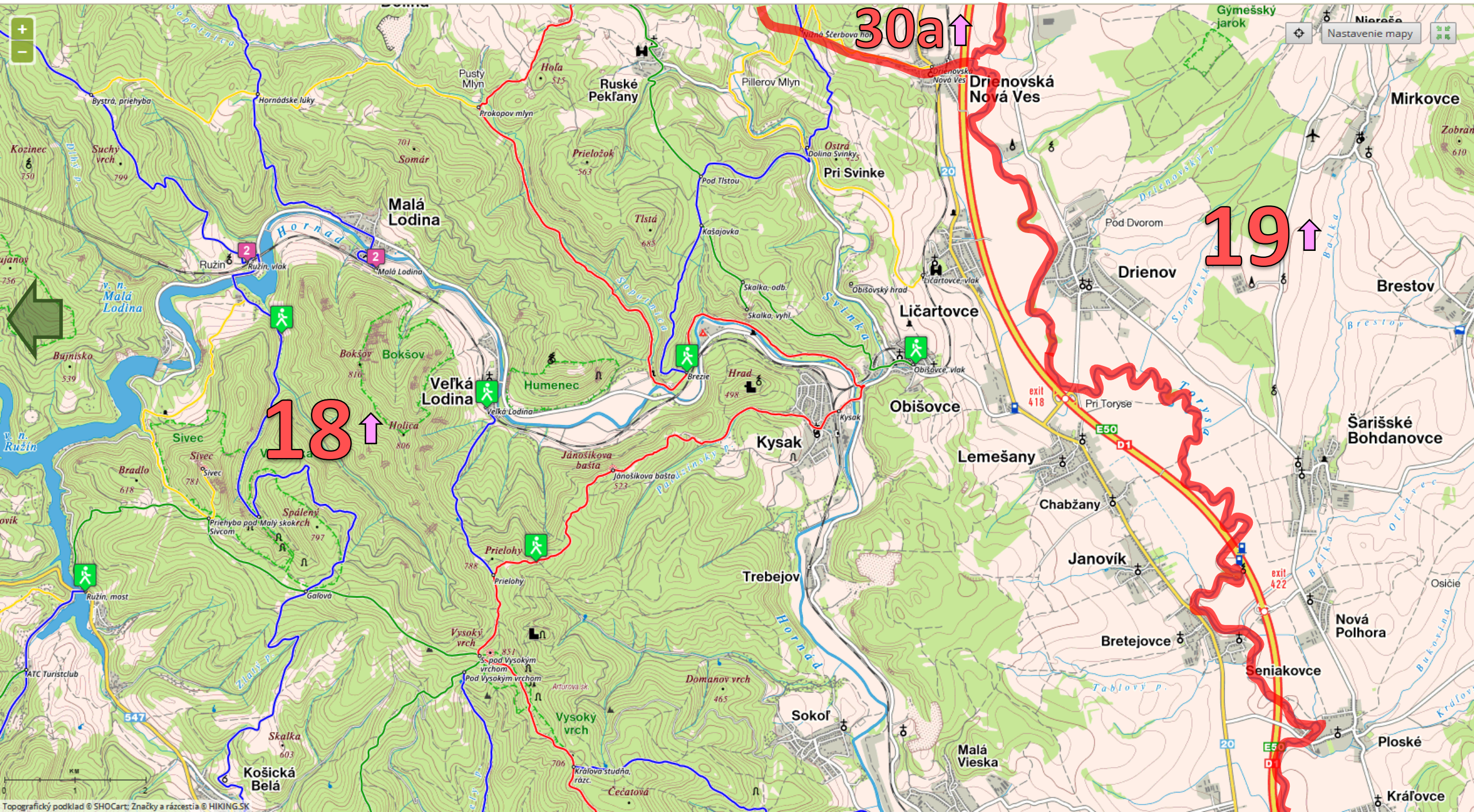
30a
19
18
Nastavenie mapy
Drienovská Nová Ves
Gymešský jarok
Mirkovce
Brestov
Drienov
Pod Dvorom
Ličartovce
Obišovce
Pri Toryse
Šarišské Bohdanovce
Lemešany
Chabžany
Janovík
Bretejovce
Seniakovce
Nová Polhora
Osičie
Ploské
Kráľovce
Malá Vieska
Sokoľ
Trebejov
Kysak
Veľká Lodina
Malá Lodina
Humenec
Bokšov
Sivec
Ruskе Pekľany
Pri Svinke
Pillerov Mlyn
Pusty Mlyn
Košická Belá
exit 418
exit 422
E50
D1
20
547
Topografický podklad © SHOCart; Značky a rázcestia © HIKING.SK

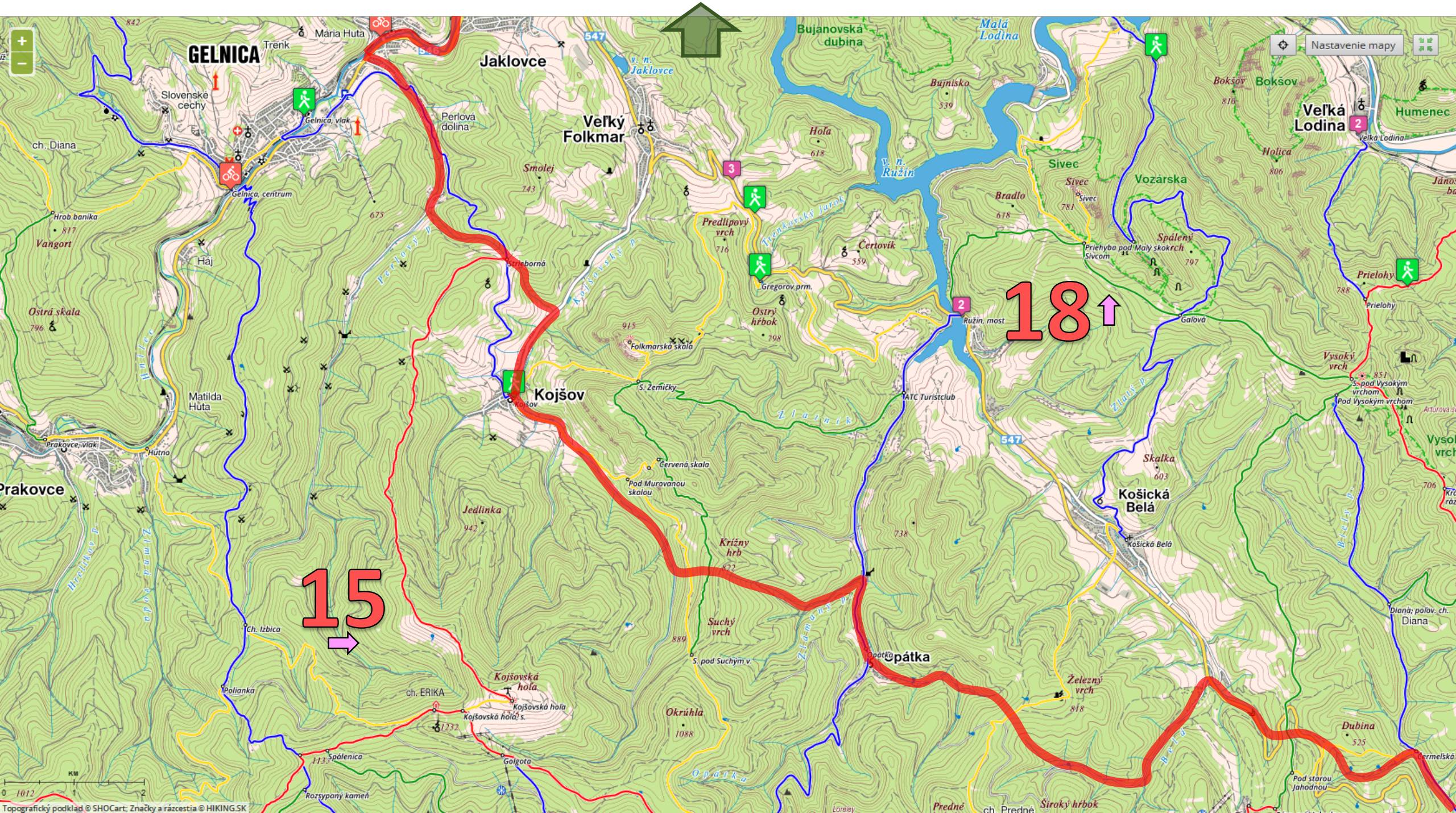
GELNICA
Mária Huta
Trenk
Slovenské cechy
Gelnica, vlak
Gelnica, centrum
ch. Diana
Hrob baníka
Vangort
Ostrá skala
Háj
Matilda Huta
Prakovce, vlak
Hútno
Prakovce
Jaklovce
Perlová dolina
Veľký Folkmar
Smolej
Strieborná
Kojšovský p.
Perlový p.
Kojšov
Folkmarská skala
S. Zemičky
Zlatník
Červená skala
Pod Murovanou skalou
Jedlinka
Krížený hrb
Suchý vrch
S. pod Suchým v.
Kojšovská hoľa
Kojšovská hoľa s.
ch. ERIKA
Polianka
Ch. Izbica
Spálenica
Golgota
Rozsypaný kameň
Okrúhla
Opátka
Predné
ch. Predné
Široký hrbok
Predlipový vrch
Trenkovský jarok
Gregorov prm.
Ostrý hrbok
Čertovík
Hoľa
Bujnisko
Bujanovská dubina
Malá Lodina
v. n. Jaklovce
v. n. Ružín
Ružín, most
ATC Turistclub
Bradlo
Sivec
Priehyba pod Malý skokrch
Spálený
Vozárska
Galová
Bokšov
Veľká Lodina
Humenec
Holica
Prielohy
Vysoký vrch
pod Vysokým vrchom
Pod Vysokým vrchom
Skalka
Košická Belá
Diana; polov. ch.
Diana
Dubina
Pod starou Jahodnou
Železný vrch
Belá
Nastavenie mapy
18
15
Topografický podklad © SHOCart; Značky a rázcestia © HIKING.SK

30a
15
18
Kvačany
Janov
Radatice
Meretice
Klenov
Kluknava
Štefanská Huta
Miklušovce
Sedlice
Dunitová skalka
Suchá Dolina
Ľubovec
Ruské Pekľany
Pillerov Mlyn
Margecany
Margecianska línia
Rolova Huta
Malá Lodina
Ružín
Jaklovce
Mária Huta
Veľký Folkmar
Perlová dolina
Bujanovská dubina
Veľká Lodina
Humenec
Bokšov
Sivec
Vozárska
Kysak
Kolvek
Mestické
Roháčka
Bystré
Bystrá
Holý hrbok
Vysoký vrch
Kurtavá skala
Rúbaň
Bránky
Kozinec
Suchý vrch
Šluchta
Bujanov
Bujnisko
Hoľa
Smolej
Predlipový vrch
Čertovík
Rešetka
Zadný dol
Zajačia hora
Bodrová hora
Somár
Prieložok
Tlstá
Janošíkova bašta
Brezie
Hrad
Pusty Mlyn
Prokopov mlyn
Hornádske lúky
Bystrá, priehyba
Ružín, vlak
Malá Lodina
Gelnica, vlak
Jaklovce, rázc.
Radatice, rázc.
Kubovec
Pod Tlstou
Kašajovka
Skalka, odb.
Skalka, vyhl.
Nastavenie mapy
Topografický podklad © SHOCart; Značky a rázcestia © HIKING.SK

Nastavenie mapy
26b
30a
18
15
Beharovce
Harakovce
Granč-
-Petrovce
Hodkovce
Dreveník
Žehra
Za Dreveníkom
Starý Mlyn
Dobrá
Voľa
Oľšavka
Dúbrava
Slatvina
SPIŠSKÉ
VLACHY
Vojkovce
Hrišovce
Kaľava
Kolinovce
Richnava
Kluknava
KROMPACHY
Pod Braniskom
Široké
Brodek
Víťaz
Záhura
Chminianske
Jakubovany
Krížovan
Hrabkov
Ovčie
Dolina
Podmorský
zosuv
Hrabkovské
zlepence
Grejnár
Kolvek
Mestické
Roháčka
Stefanská
huta
Petrova hora
Holý
hrbok
Bystré
Bystrá
Margecany
Za Horou
Malička
Prostá
Četková
Široké
vrchy
Kobyla
ch. Galmus
Sabotisko
Chochol
Rudník
Rajtopíky
Peklisko
Brezová
Slubica
Pahor
Zadný
Moravec
Kamenčie
Gavart
Hejbarok
Pod Skalou
Zimná hora
Ostrý vrch
Topografický podklad © SHOCart; Značky a rázcestia © HIKING.SK

29
30a
18
26b
Renčišov
Uzovský Šalgov
Uzovské Pekľany
Lačnov
Lipovce - chaty
Lipovce
Salvátor
Šindliar
Štefanovce
Hermanovce
Jarovnice
Vyšný Slavkov
Na bani
Ordzovany
Poľanovce
Pongrácovce
Korytné
Šarvanec
Beharovce
Harakovce
Rajtopiky
Pod Braniskom
Kamenná
Kanné
Fričovce
Hendrichovce
Bertotovce
Bunde
Chmiňany
Močidľa
Daletice
Bachureň
Magura
Buče
Mindžová
Brezina
Kučmanka
Končistá hora
Skalka
Kozinec
Bučina
Vlčia
Homôlka
Michalička
Petruška
Hoľa
Smrekovica
Kravcová
Boldigaň
Suchý vrch
Červená skala
Nad Bučom
Patria
Zvolanská
Rudník
Chrástka
Ostrá hôrka
Rozsochy
Príkry hrb
Vtáčia hora
Nad Sošňom
Branisko, chaty
Branisko, priesmyk
exit 368
exit 379
E50
D1
18
Nastavenie mapy
Topografický podklad © SHOCart; Značky a rázcestia © HIKING.SK