Tatry

verzia 1

Pavol Mereďa jun., Daniel Dítě 2018

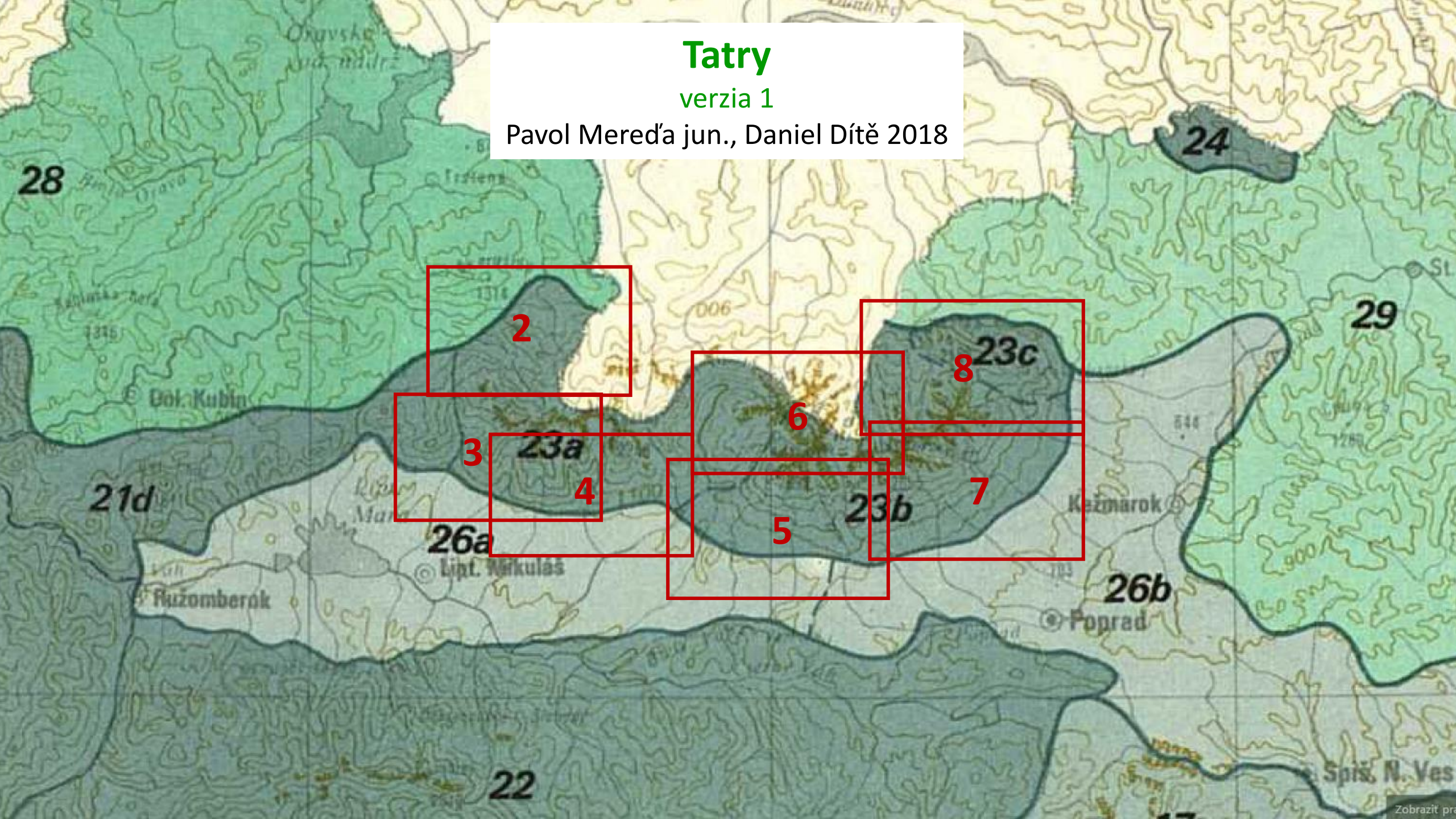

Hranice Západných Tatier (23a) idú po úpätí pohoria a z 23a oddeľujú polohy s kvartérnymi sedimentami.

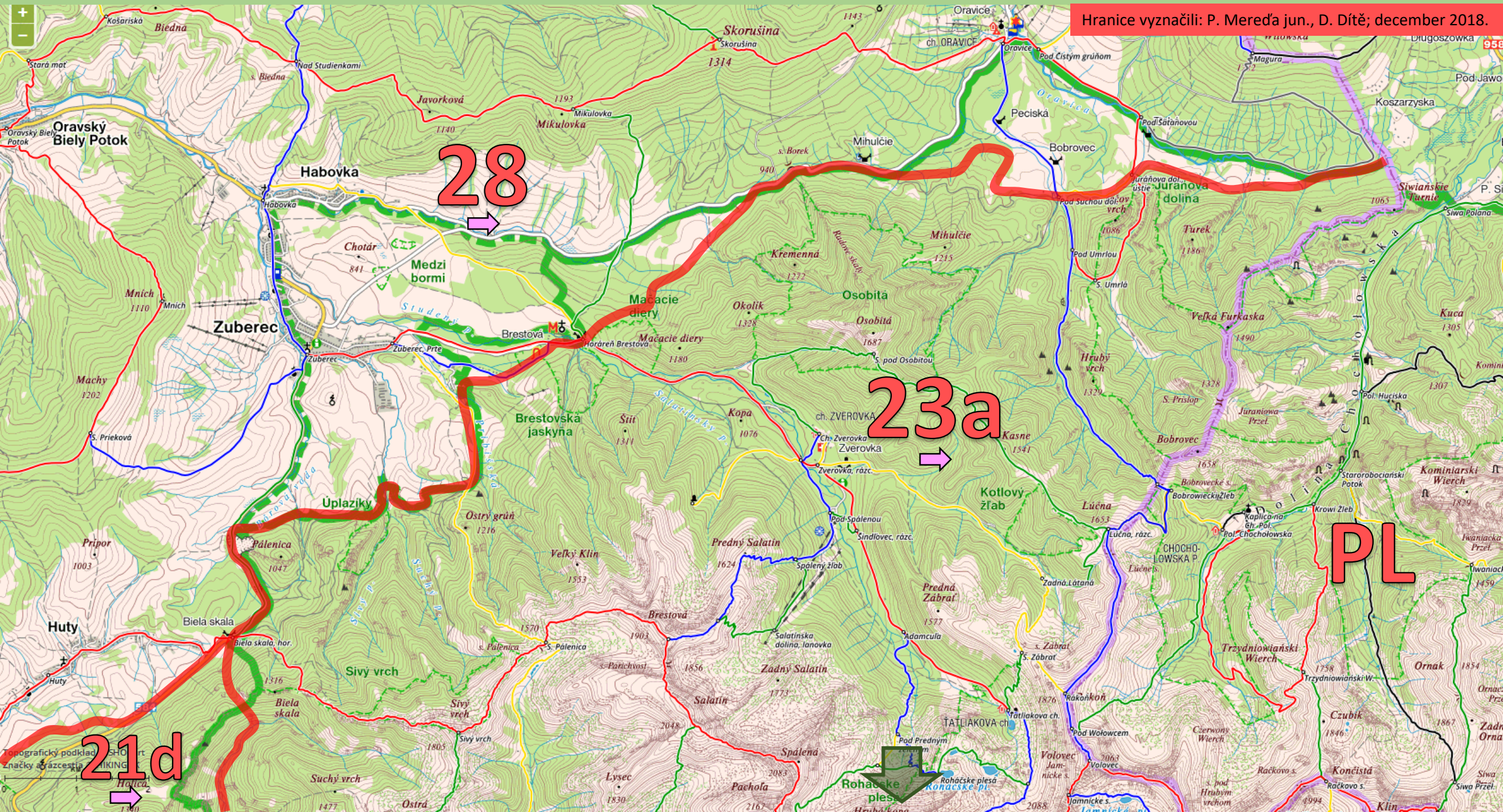

Oproti Futákovi (1980, 1984) je k 23a pričlenené územie medzi Suchou a Jaloveckou dolinou (oblasť Sivého vrchu a priľahlých hrebeňov).

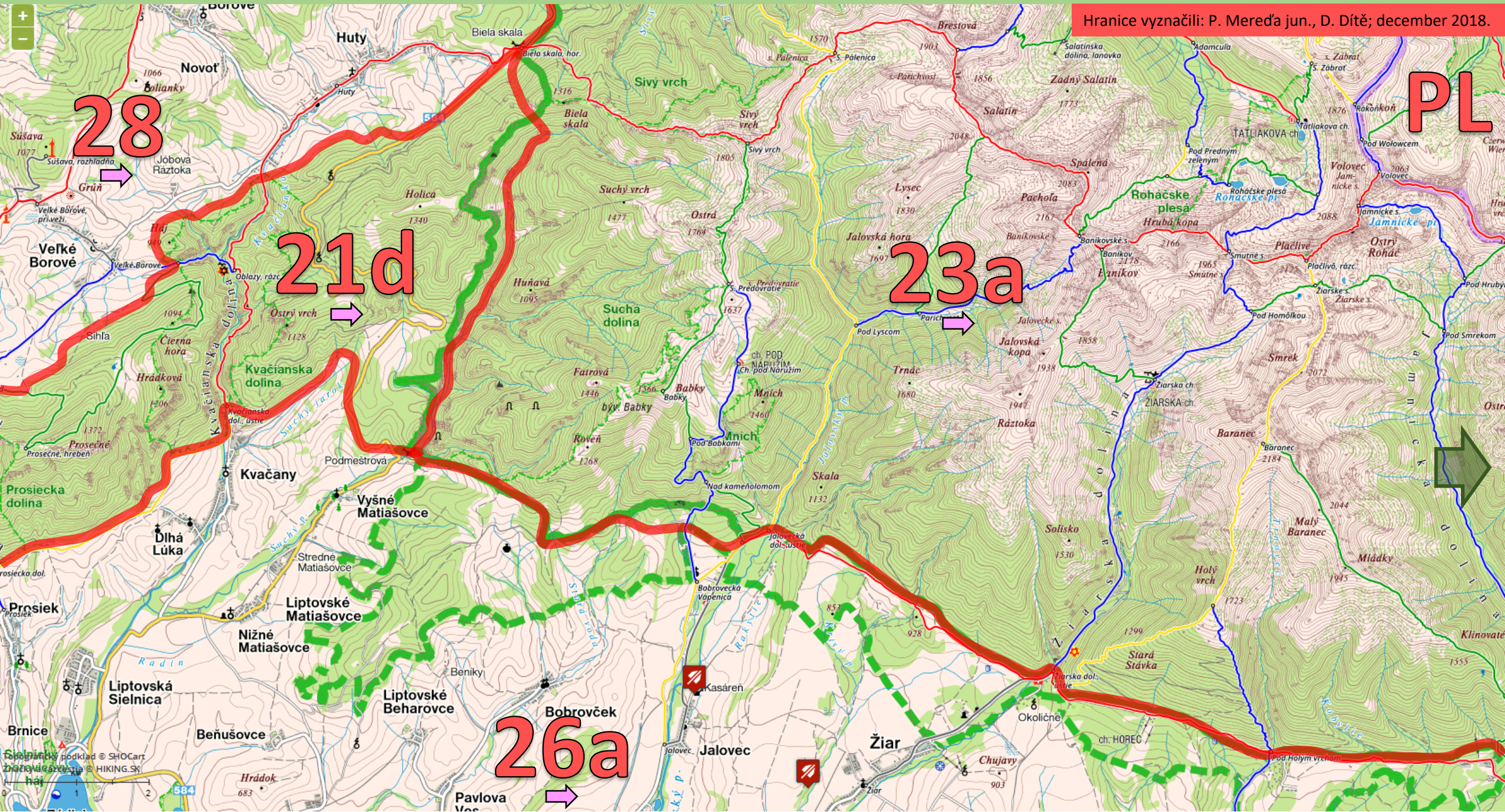

Rozmedzie medzi 23a a 26a ide vo výške ca 1000 m n. m. (= maximálna výška, ktorú dosahujú Podtatranské kotliny mimo úpätia Tatier).

Rozmedzie medzi 23a a 26a/b ide vo výške ca 950-1000 m n. m. (= maximálna výška, ktorú dosahujú Podtatranské kotliny mimo úpätia Tatier).

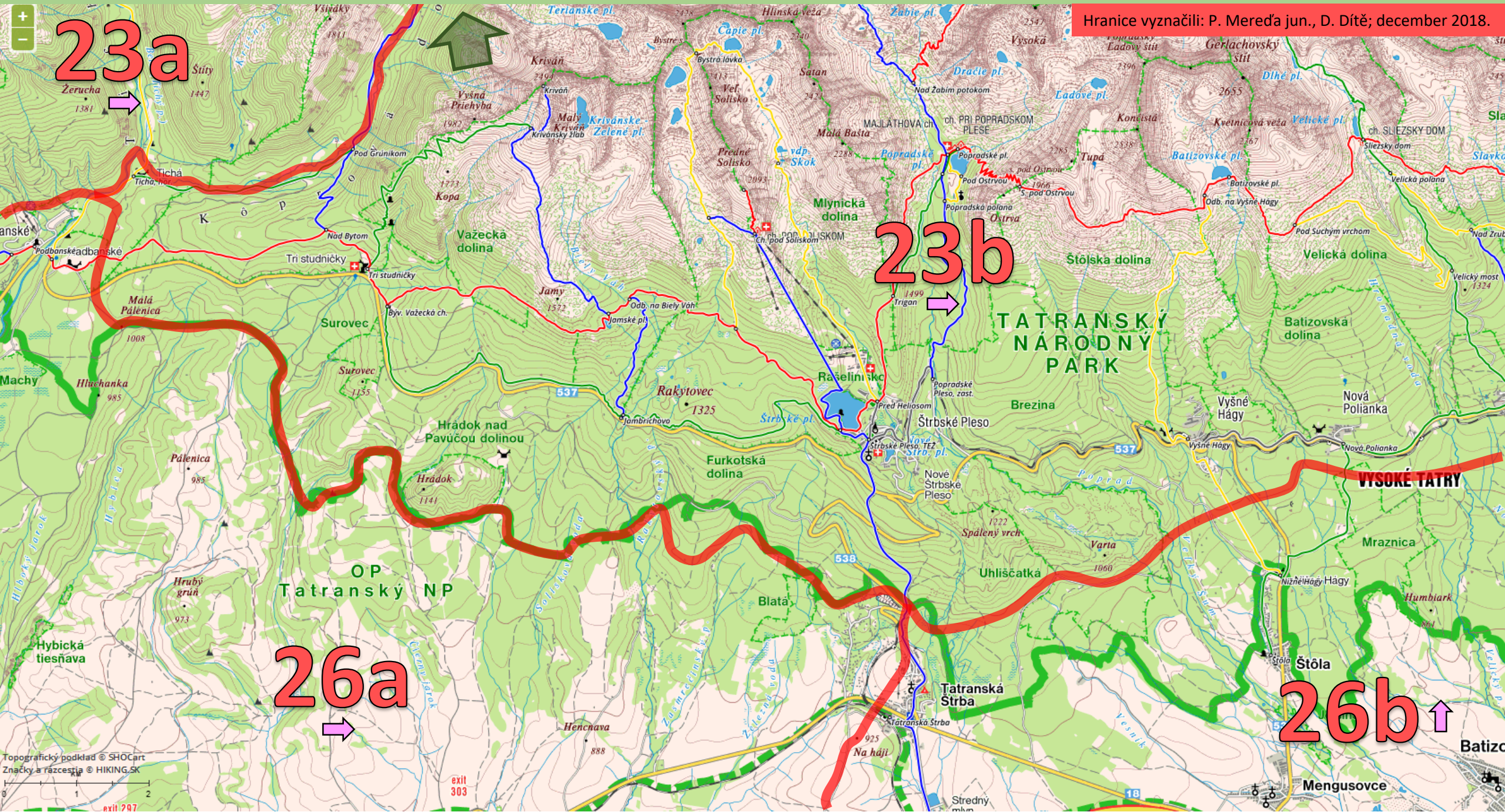

Hranica medzi 23a a 23b prebieha Ľaliovým sedlom (1952 m n. m.) a sedlom Závory (1877 m n. m.).

Hranice vyznačili: P. Mereďa jun., D. Dítě; december 2018.

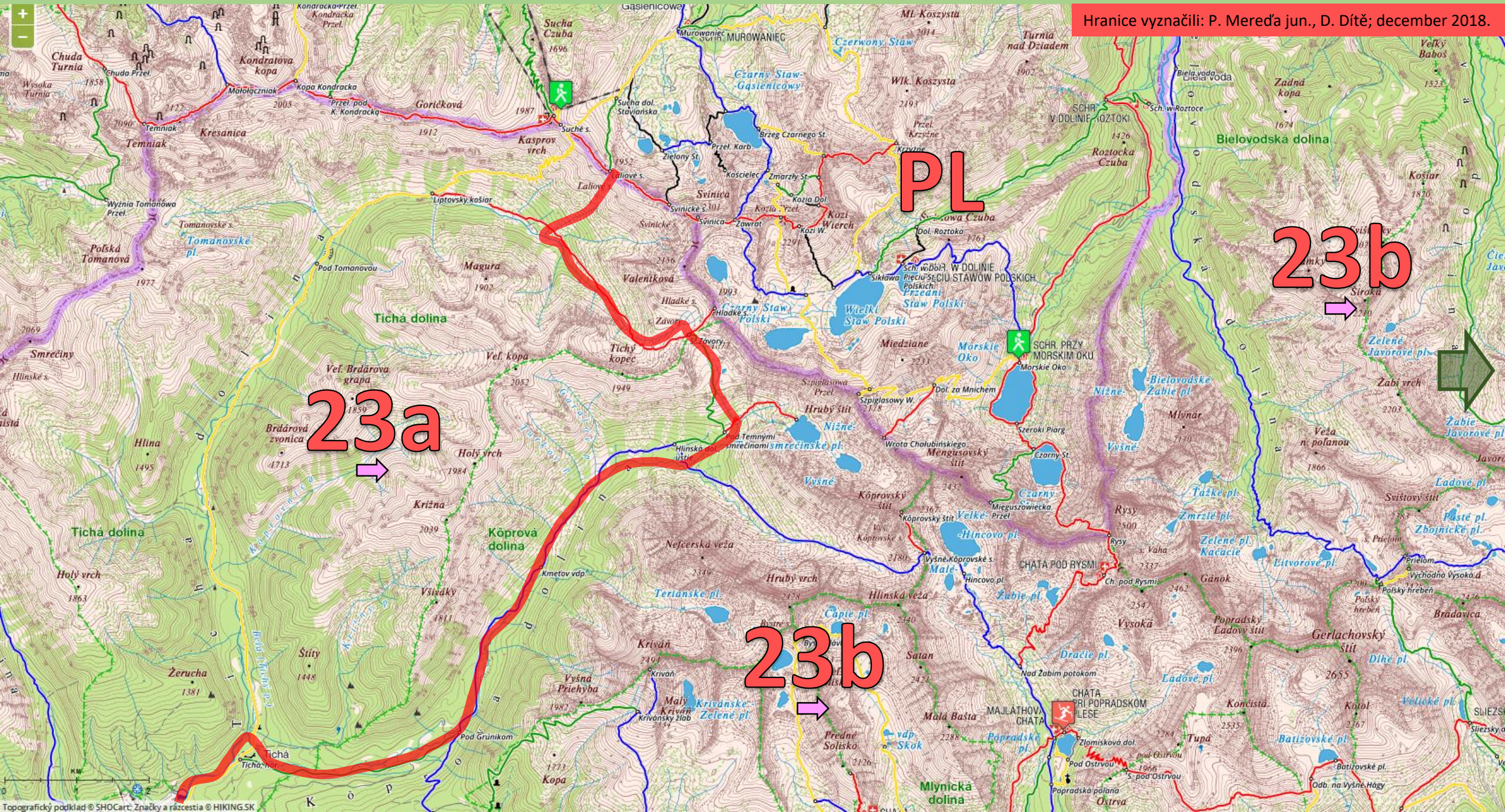

Rozmedzie medzi 23a a 26b ide vo výške ca 900-1000 m n. m. (= maximálna výška, ktorú dosahujú Podtatranské kotliny mimo úpätia Tatier).

Z 23c sú vylúčené: nekrabonátový masív Stežky a flyšové partie okolo Strednice a obce Ždiar; naopak, do 23c sú zahrnuté: karbonátové časti Skalky a Pálenice.

Hranice vyznačili: P. Mereďa jun., D. Dítě; december 2018.
29
23c
23b
26b
PL
Podspády
Bor
Goliasová
Strednica
Belianske Tatry
Tatranská Javorina
Łysa Polana
Palenica - -Białczańska
Kubalová
Pod Muráňom
Ždiar
Bachledova Dolina
Blaščatská Dolina
Antošovský Vrch
Palenica
Tatranská Kotlina
Jedlina
Fľak
Kežmarské Mokriny
Bielovodská dolina
Javorová dolina
Dolina Bielej vody
Skalnatá dolina
Malá Svišťovka
Veľká Svišťovka
Stežky
Lomnický štít
Kežmarský štít
Ladový štít
Jahňací štít
Kolový štít
Kopa brán
Zámky
Svišťovky
Žabie Javorové pl.
Zelené Javorové pl.
Modré pl.
Biele pl.
Kolové pl.
Čierne Javorové
Belianska kopa
Predné Jatky
Bujačí vrch
Skalné vráta
Kobylí vrch
Gáflovka
Žlabina
Havran
Žďiarska vidla
Štefan
Veľký Baboš
Malý Baboš
Murań
Nový vrch
Kôň
Kýčera
Gombošov vrch
Skalka
Goły Wierch
Roztocka Czuba
Zadná kopa
Biela voda
Čierna voda
Šumivý prameň
Filipský vrch
Monkova dolina
Javorinka
Krivé
Pálenica
Ždiar, kaplinka
Ždiar, Bachledova dol.
Belianska osk.
Tatranská Kotlina
Pod Bukovinou
Bukovina
Pri Tablici
Strednica
Siroké s.
Hlúpy
Kopské s.
Jahnence
Jahňací štít
Zelené pl.
Baranie rohy
Baranie s.
Lomnické s.
ENCIAN
Skalnaté pl.
Sedielko
Pod Sedielkom
Priečne sedlo
Žabie pl.
Veža n. polanou
Mlynár
Nižné
Bielovodské Žabie pl.
Folvarská poľana
Salviový prm.
Nad Maďarmi
Kežmarské Žľaby
Kežmarská
Ch. PLESNIVEC
Ch. pri Zelenom pl.
Ch. PRI ZEL. PLESE
Tatranská Kotlina
Tatranská Javorina
Palenica Białczańska
Pol. pod Wołoszynem
Sch. w Roztoce
Biela voda
Czerwone Brzeźki
Rusinova Pol.
Lysá Polana
W. Poroniec
Zazadnio
Biela voda
Tatranská Javorina
Ždiar, Tatra
Ždiar, kaplinka
Ždiar, Bachledova dol.
Belianska osk.
Tatranská Kotlina
Pod Bukovinou
Pod Muráňom
Pri Tablici
Strednica
Siroké s.
Hlúpy
Kopské s.
Jahňací štít
Lomnické s.
ENCIAN
Skalnaté pl.
Sedielko
Pod Sedielkom
Priečne sedlo
Ch. pri Zelenom pl.
Ch. PRI ZEL. PLESE
Ch. Plesnivec
Ch. PLESNIVEC
Folvarská poľana
Salviový prm.
Nad Maďarmi
Kežmarské Žľaby
Kežmarská
Šumivý prameň
Čierna voda
Fľak
Tatranská Kotlina
Belianska osk.
Pod Bukovinou
Bukovina