Liptovská kotlina

verzia 1

Pavol Mereďa jun., Daniel Dítě 2018

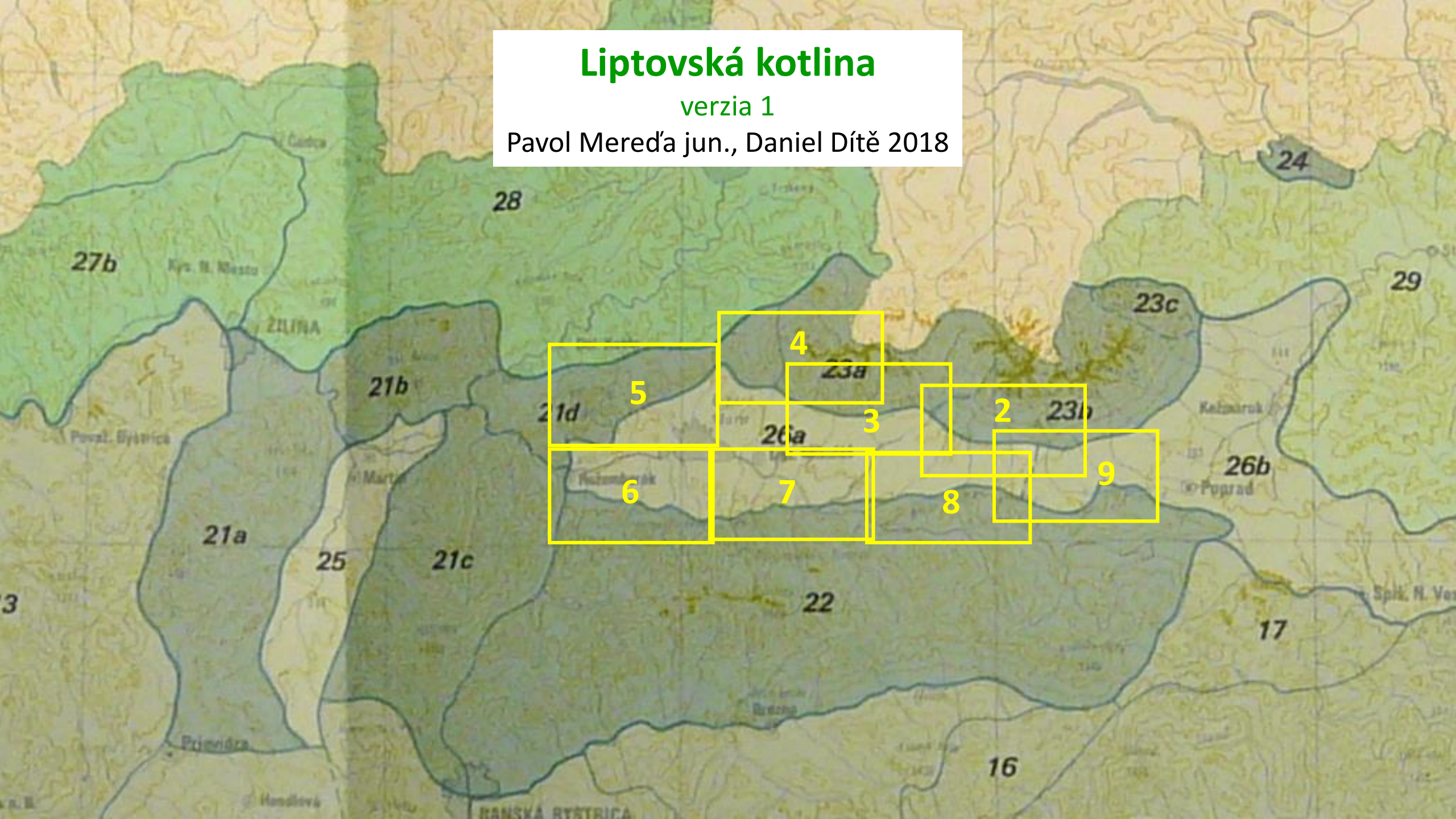

Rozmedzie medzi 23a a 26a/b ide vo výške ca 950-1000 m n. m. (= maximálna výška, ktorú dosahujú Podtatranské kotliny mimo úpätia Tatier).

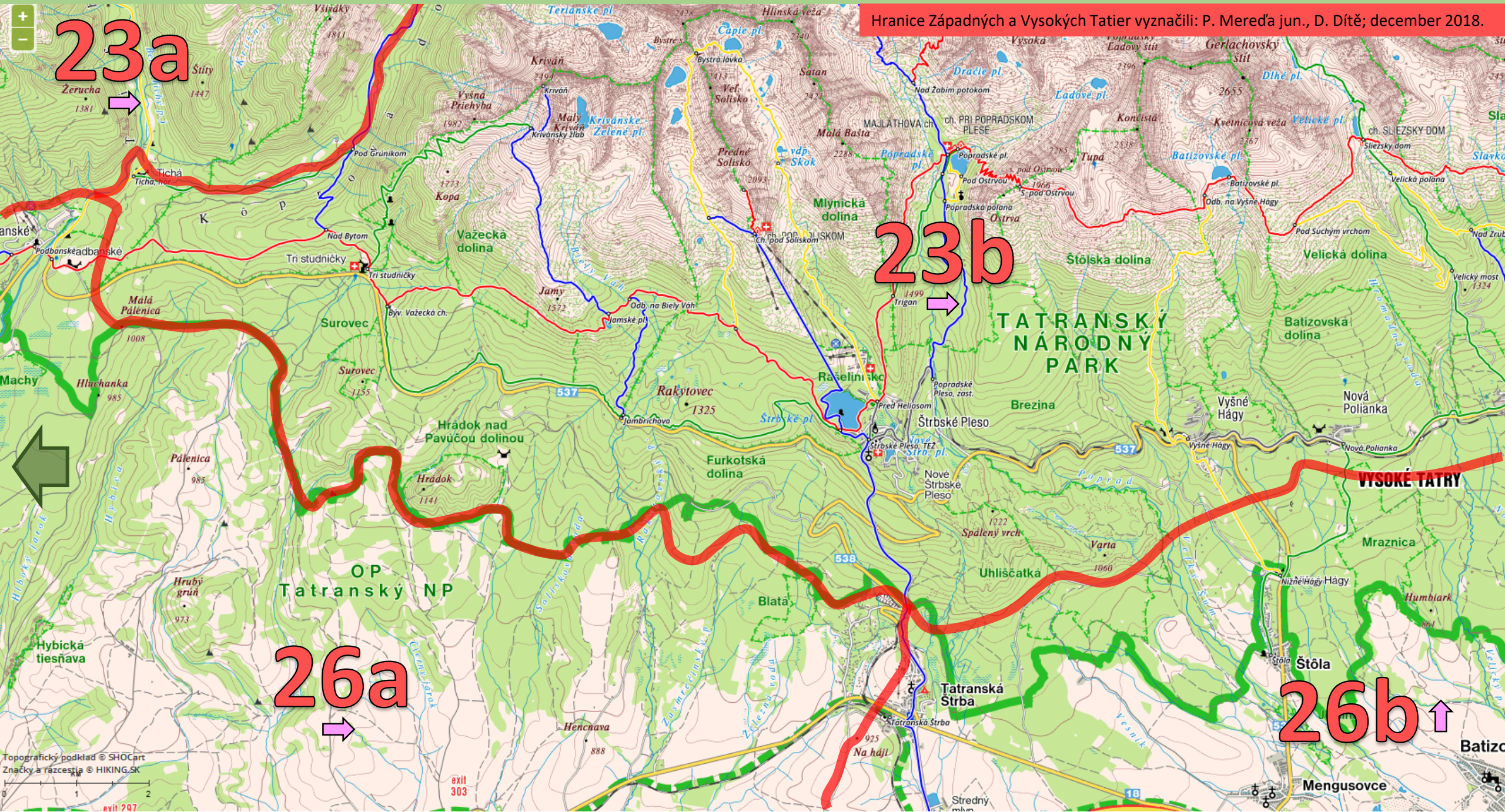

Rozmedzie medzi 23a a 26a ide vo výške ca 1000 m n. m. (= maximálna výška, ktorú dosahujú Podtatranské kotliny mimo úpätia Tatier).

Oproti Futákovi (1980) k 23a pričlenené územie medzi Suchou a Jaloveckou dolinou (oblasť Sivého vrchu a priľahlých hrebeňov).

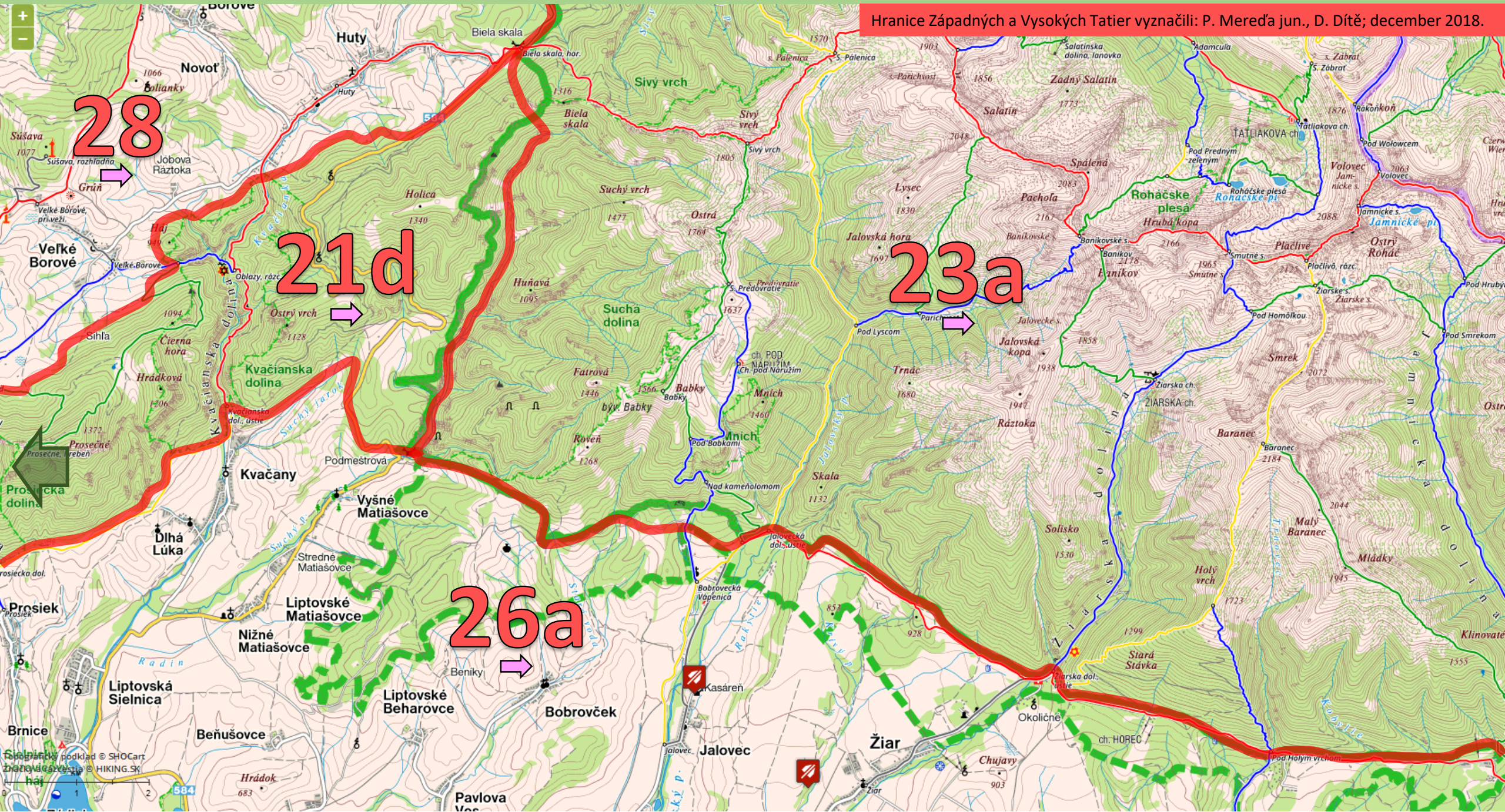

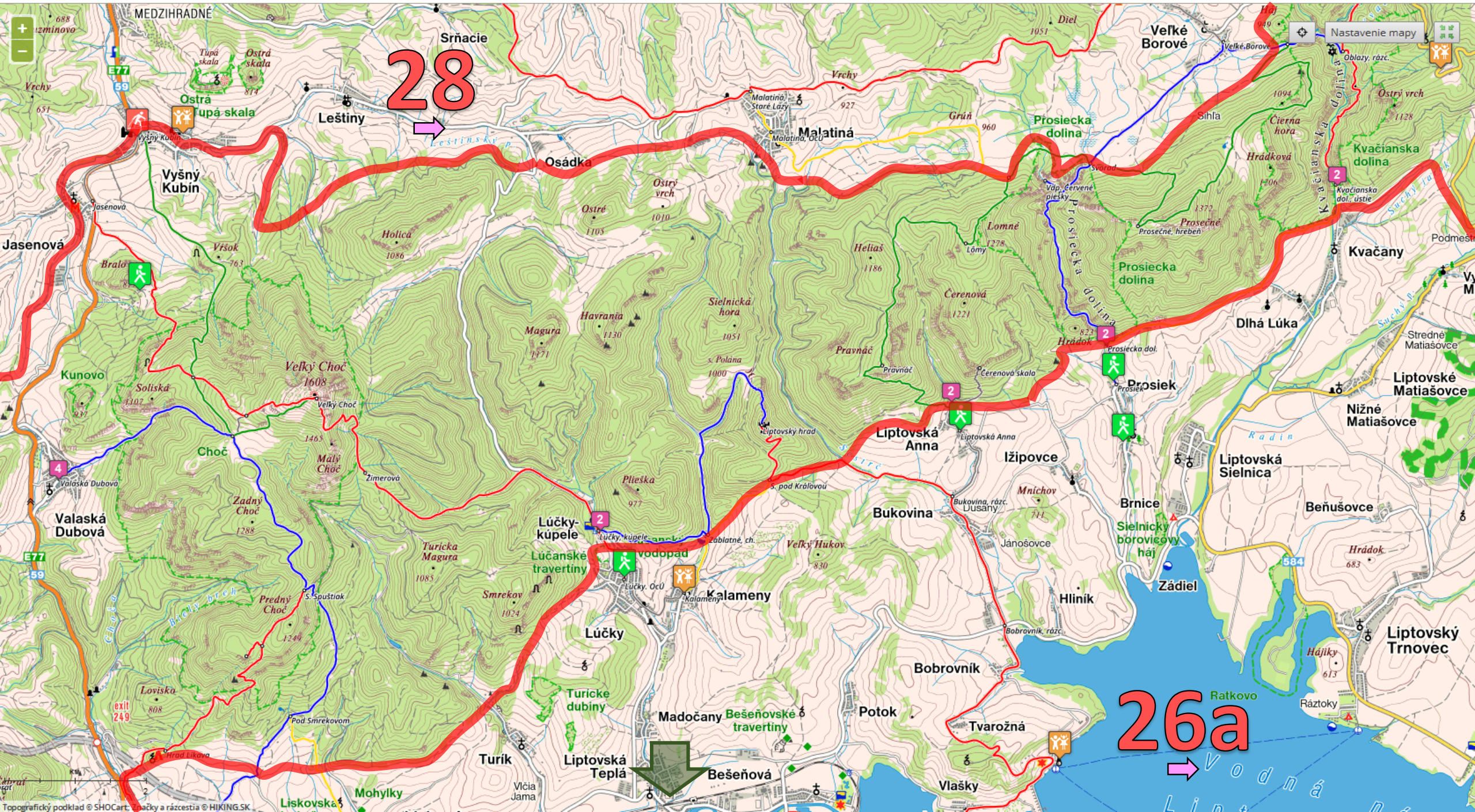

Topografický podklad © SHOCart; značky a rázcestia © HIKING.SK

21d
21c
26a
22
RYBÁRPOLE
Likavka
Martinček
Lisková
Liskovská jaskyňa
Ivachnovský luh
Ivachnová
Liptovský Michal
exit 259
Vlachy
Nastavenie mapy
RUŽOMBEROK
Kalvária
Pod Kalváriou
Nižný Sliač
Štiavnička
Liptovské Sliače
Partizánska Ľupča
Sliačske travertíny
Vyšný Sliač
Stredný Sliač
Liptovská Štiavnica
Ľudrová
BIELY POTOK
Krkavá
VLKOLÍNEC
Revúca
Dogerské skaly
Vlčia skala
Jazierske travertíny
Jazierce
Zábava
Bukovinka
Bohúňovo
Brankov
Príslop
Šlosiar
Malý Salatín
Predná Magura
Ľupčianska Magura
Rumanec
Brestovec
Holý vrch
Hlačovo
Kováčová
Hluché
Uhlisko
Kráľovská Ľubeľa
Pod Dobákom
Liptovské Kľačany
Ľubeľa
Dúbrava
Malatíny
Nižné Malatíny
Krmeš
Fiačice
Galovany
Gôtovany
Siňoť
Zádiel
Lovisko
Vrch hája
Háje
ANDICE
Svätý Kríž
Pavčina Lehota
Lazisko
OP NP Nízke Tatry
Ľupčianska dolina
Biela Ľupča
Biely Potok
Vlkolínec
Revúca
Topografický podklad © SHOCart; Značky a rázcestia © HIKING.SK

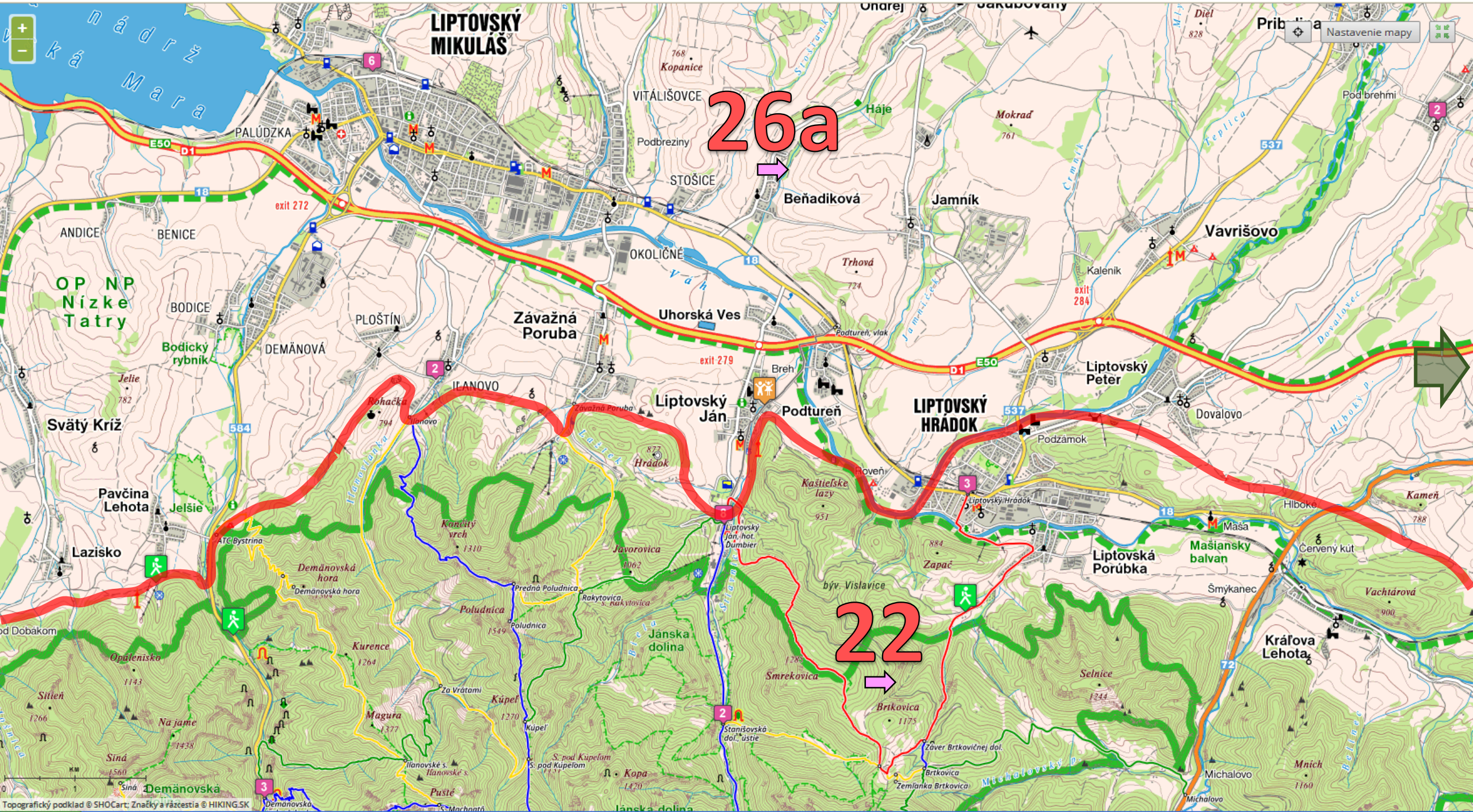
26a
22
LIPTOVSKÝ MIKULÁŠ
VITÁLIŠOVCE
Podbreziny
STOŠICE
Háje
Beňadiková
Jamník
Vavrišovo
Kalník
OKOLIČNÉ
Uhorská Ves
Závažná Poruba
PLOŠTÍN
ILANOVO
Liptovský Ján
Podtureň
Breh
LIPTOVSKÝ HRÁDOK
Liptovský Peter
Dovalovo
Podzámok
Liptovská Porúbka
Mašiansky balvan
Kráľova Lehota
Michalovo
PALÚDZKA
ANDICE
BENICE
BODICE
DEMÄNOVÁ
Bodický rybník
OP NP Nízke Tatry
Svätý Kríž
Pavčina Lehota
Jelšie
Lazisko
exit 272
exit 279
exit 284
E50
D1
18
537
584
72
Nastavenie mapy
Topografický podklad © SHOCart; Značky a rázcestia © HIKING.SK

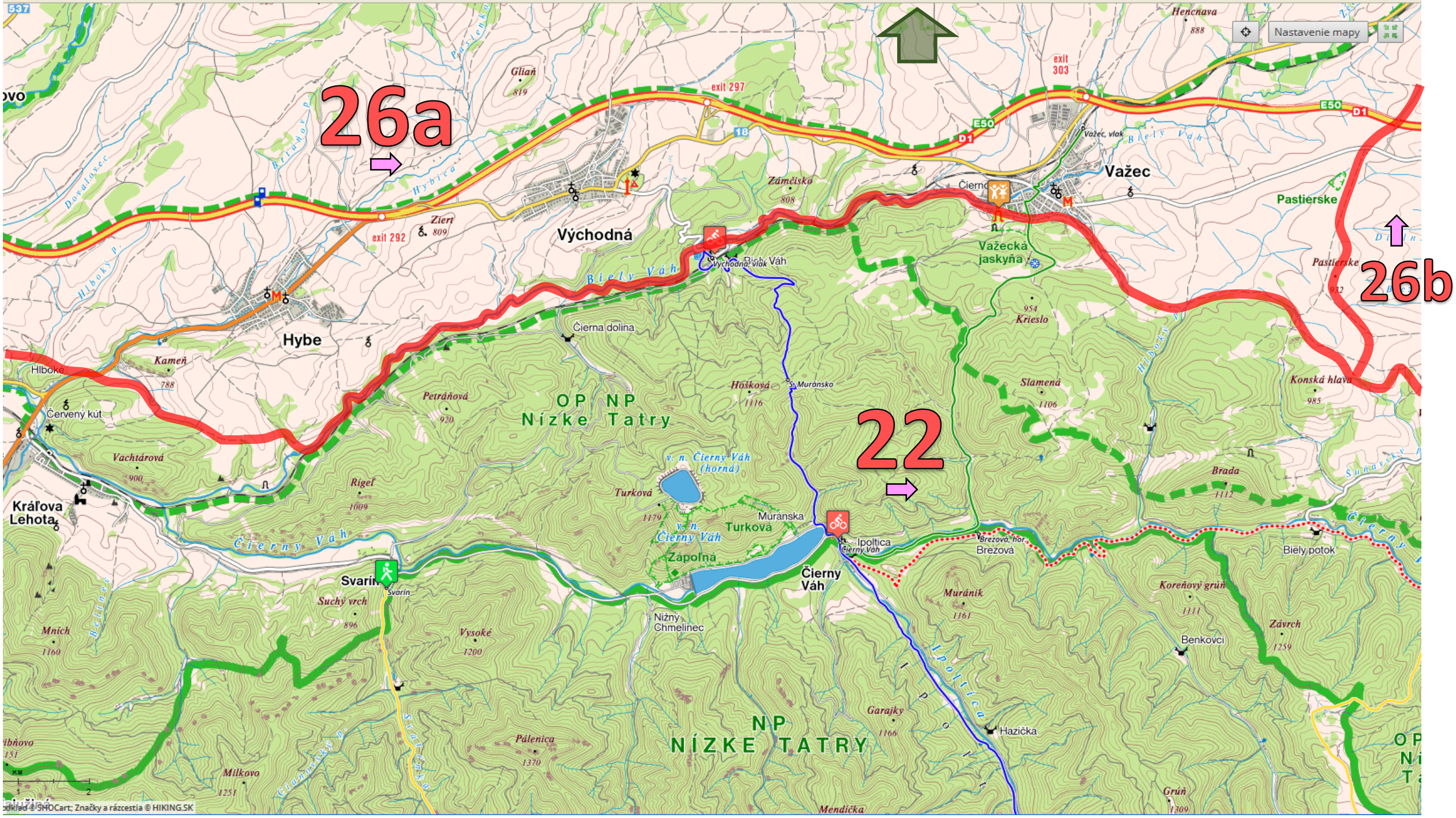
26a
26b
22
Nastavenie mapy
exit 297
exit 303
exit 292
E50
D1
18
537
Gliaň
Henčnava
Zámčisko
Ziert
Východná
Biely Váh
Vychodna, vlak
Vážec, vlak
Vážec
Pastierske
Vážecká jaskyňa
Krieslo
Hybe
Hlboké
Kameň
Červený kút
Čierna dolina
Petráňová
OP NP
Nízke Tatry
Hošková
Muránsko
Slamená
Konská hlava
Vachtárová
Rigel
Kráľova Lehota
v. n. Čierny Váh (horná)
Turková
Muránska Turková
v. n. Čierny Váh
Zápoľná
Čierny Váh
Ipoltica
Brezová, hor.
Brezová
Brada
Biely potok
Svarín
Suchý vrch
Nižný Chmelinec
Muránik
Koreňový grúň
Závrch
Benkovci
Mních
Vysoké
Pálenica
NP
NÍZKE TATRY
Garajky
Hazička
Milkovo
Mendíčka
Grúň
Dovalovec
Hlboký p.
Briánov p.
Hybica
Pastierko
Belinec
Cianovský p.
Svarínka
Sunavský p.
Ipoltica
Biely Váh
Čierny Váh
Dolina
Dovalovo
Hibňovo
Podklad © SHOCart; Značky a rázcestia © HIKING.SK

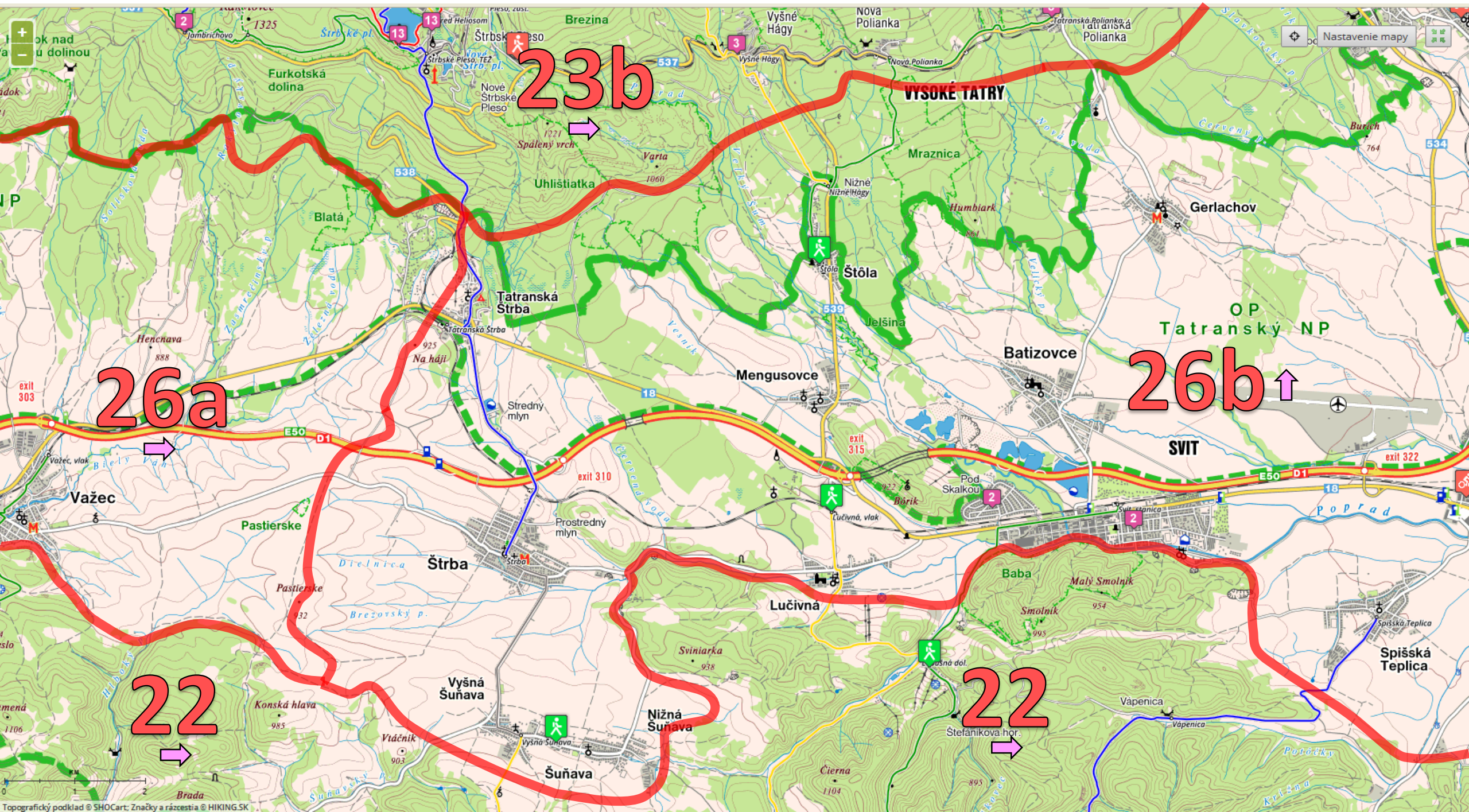
23b
26a
26b
22
22
VYSOKÉ TATRY
Furkotská dolina
Brezina
Vyšné Hágy
Nová Polianka
Tatranská Polianka
Štrbské Pleso
Nové Štrbské Pleso
Spálený vrch
Varta
Uhlištiatka
Blatá
Mraznica
Nižné Hágy
Štôla
Gerlachov
Tatranská Štrba
Na háji
Mengusovce
Batizovce
OP Tatranský NP
SVIT
Stredný mlyn
Prostredný mlyn
Pod Skalkou
Bôrik
Jelšina
Lučivná
Baba
Malý Smolník
Smolník
Spišská Teplica
Vápenica
Štefánikova hor.
Pastierske
Štrba
Vyšná Šuňava
Nižná Šuňava
Šuňava
Sviniarka
Konská hlava
Vtáčnik
Čierna
Brada
Burich
Henčnava
Dielnica
Brezovský p.
Poprad
Biely Váh
Červená voda
Nová voda
Veľký Sum
Vesník
Železná voda
Zamrečinský p.
Solisková dolina
Hlboký
Potočky
Kríšna
Vážec
exit 303
exit 310
exit 315
exit 322
E50
D1
18
537
538
539
534
Nastavenie mapy
Topografický podklad © SHOCart; Značky a rázcestia © HIKING.SK